



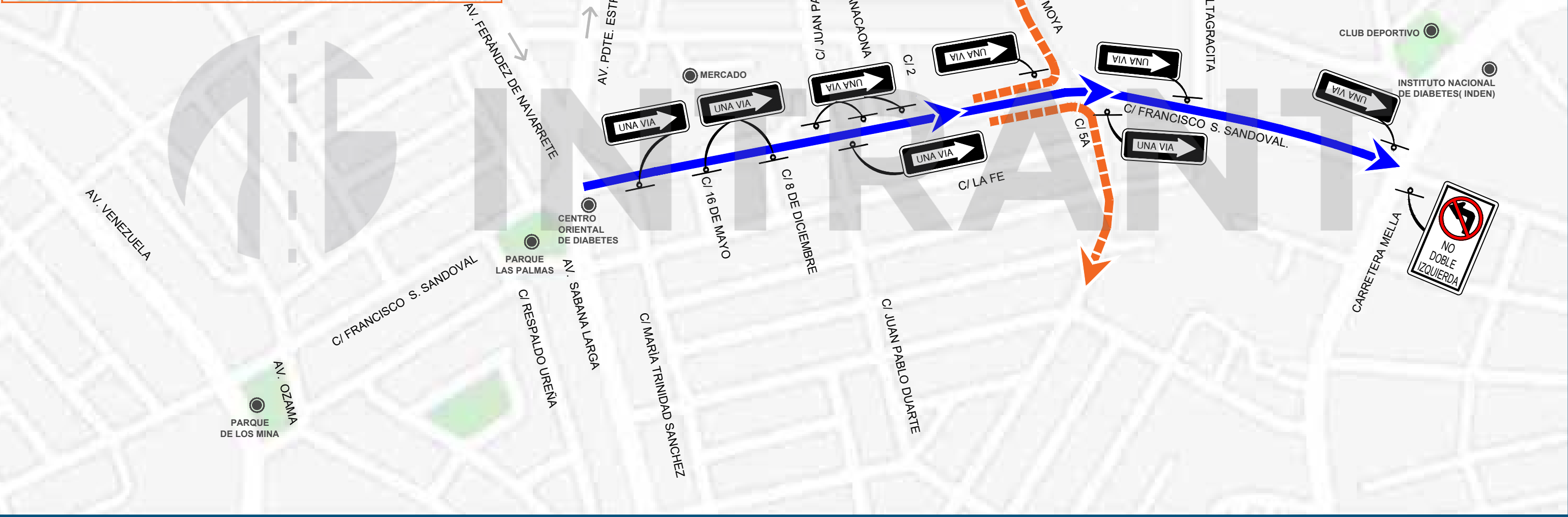
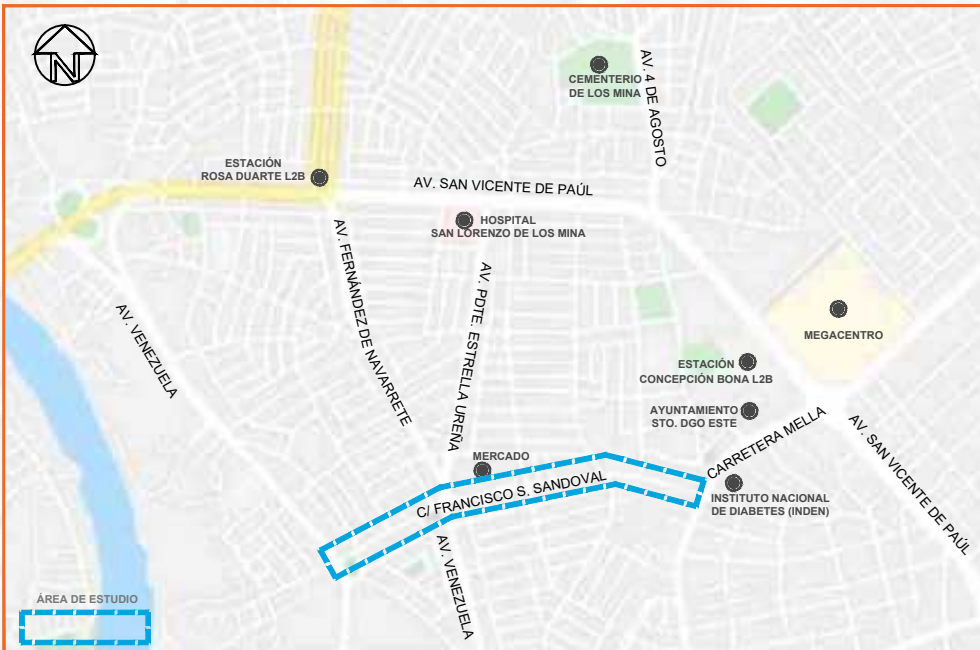
ACCIONES DE MOVILIDAD SANTO DOMINGO ESTE





CAMBIOS VIALES





LEYENDA	
SÍMBOLO	DESCRIPCIÓN
	Sentido O-E
	Ruta Alternativa



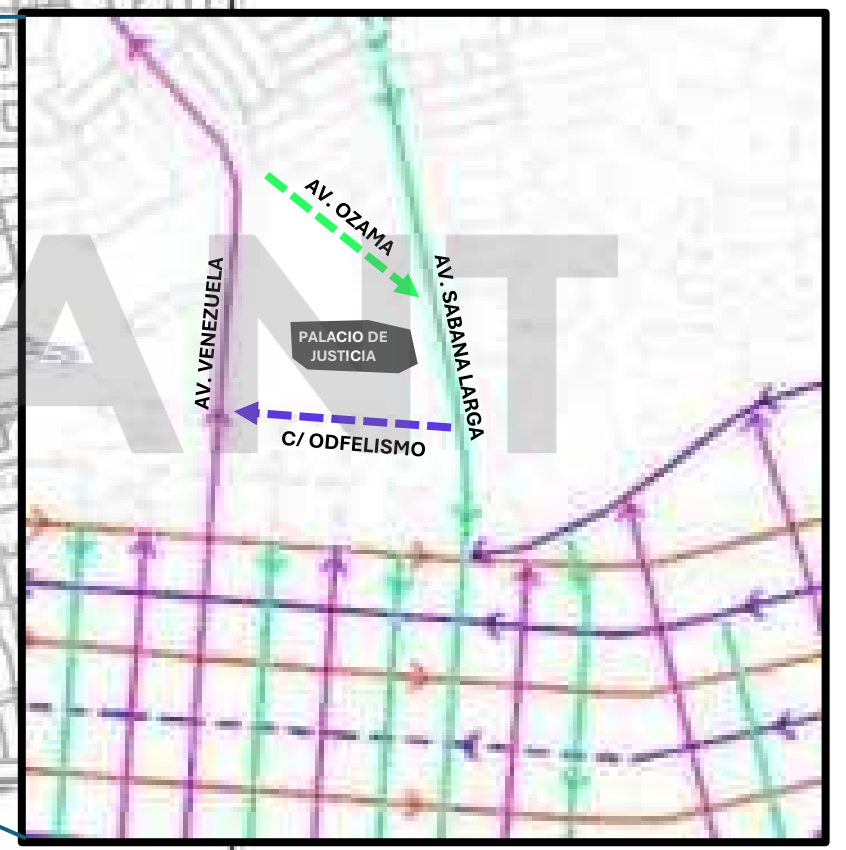
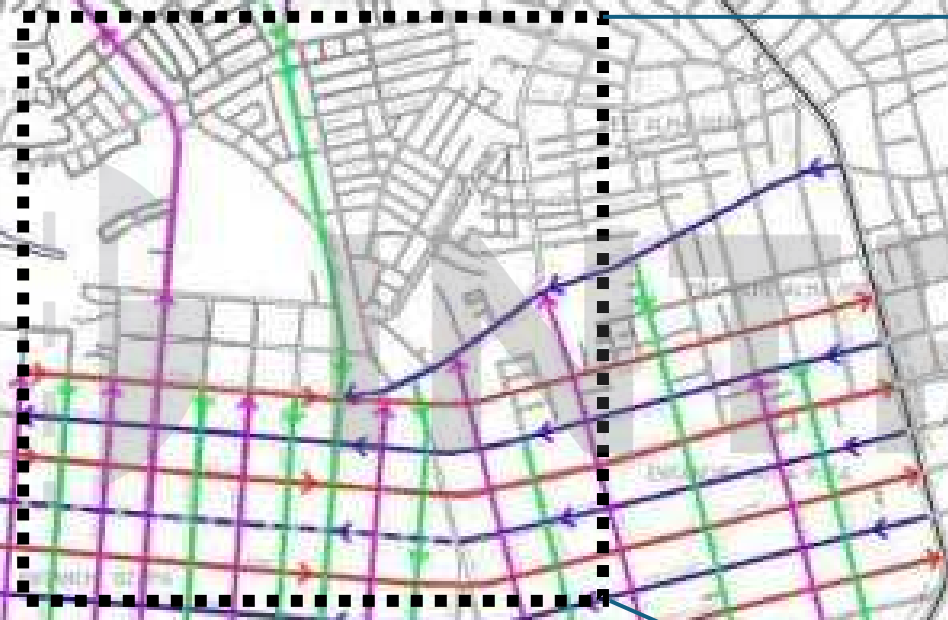


CIUDAD JUDICIAL



SANTO DOMINGO ESTE

LEYENDA	
VIALIDAD PROPUESTA	VIALIDAD EXISTENTE
VIALIDAD ALBERTO	VIALIDAD ALBERTO
VIALIDAD BELLAIR	VIALIDAD BELLAIR
VIALIDAD ROSALES	VIALIDAD ROSALES



Patron de circulacion Propuesto





PROYECTO PEATON SEGURO



INTRANT


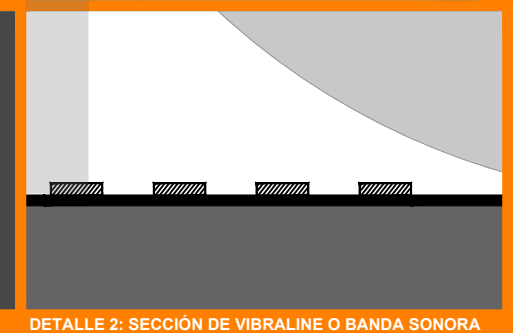
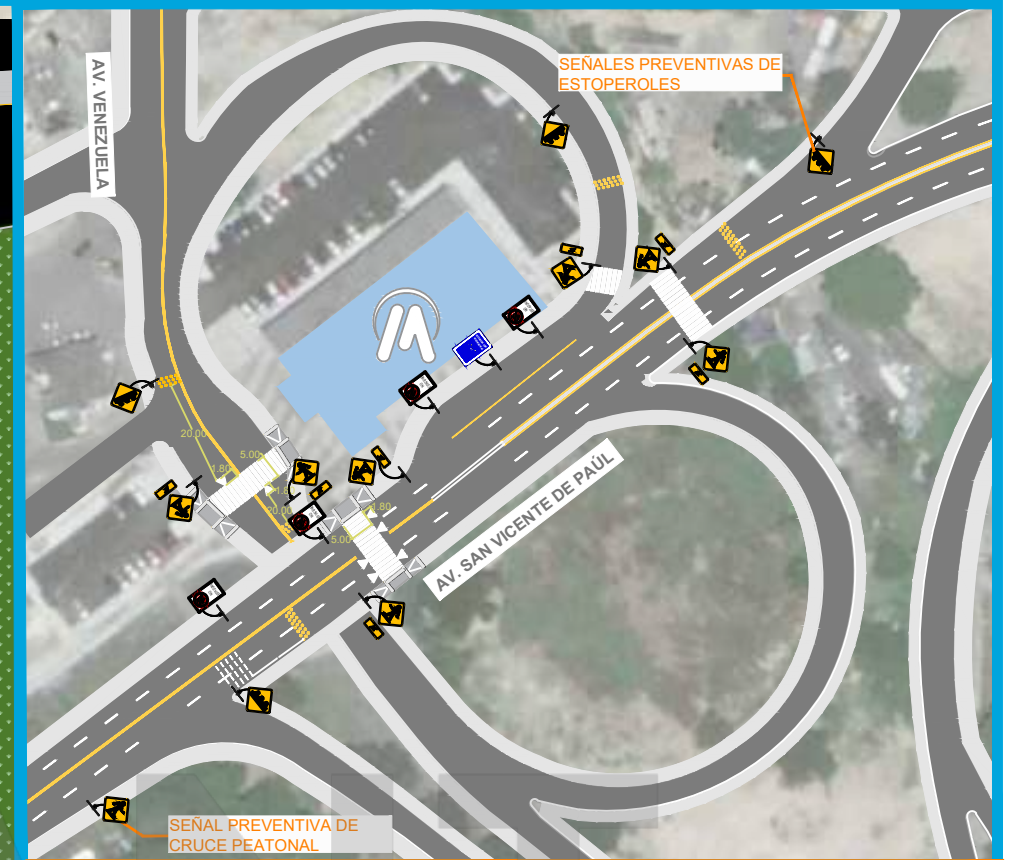


PROYECTO PEATÓN SEGURO

ESTACIÓN ERCILIA PEPÍN



PROPUESTA

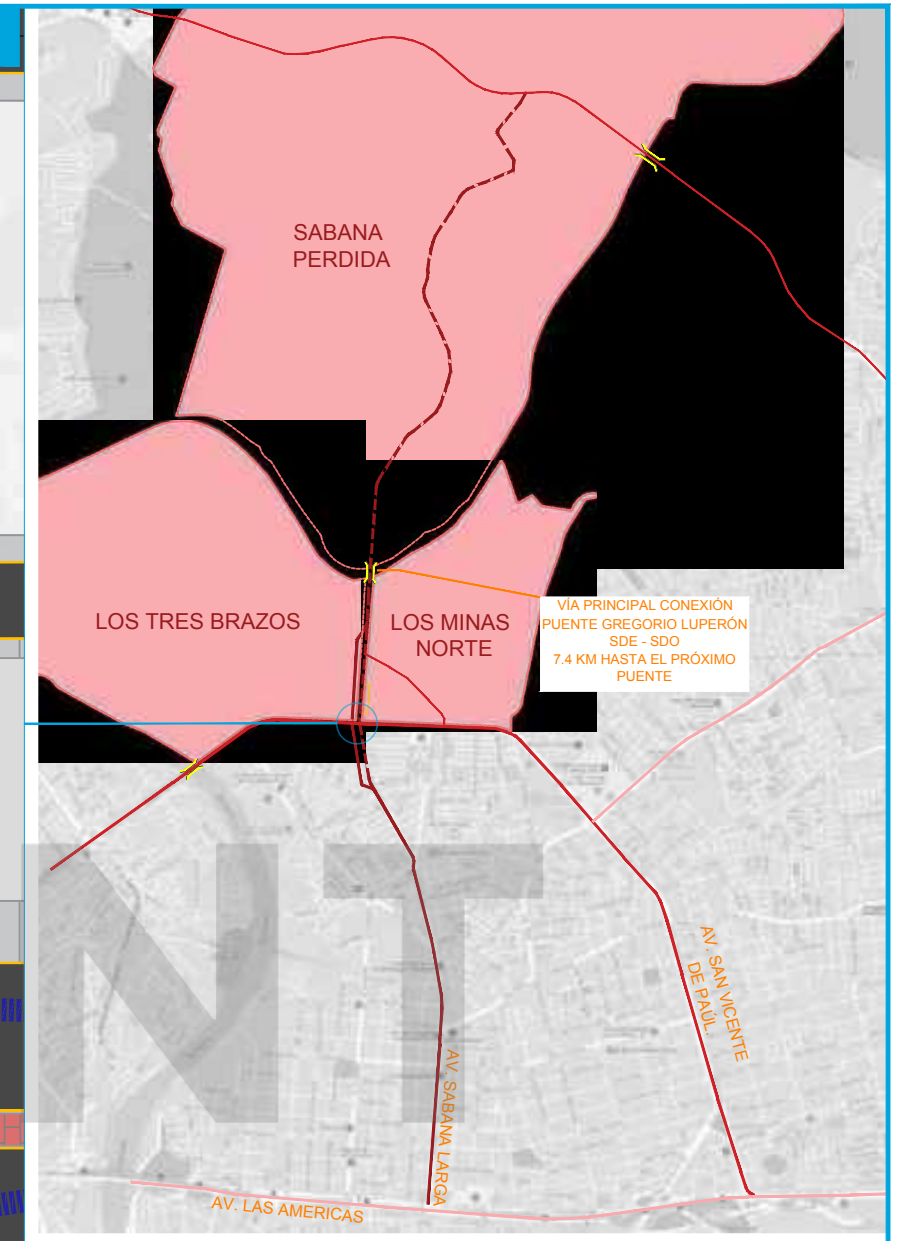
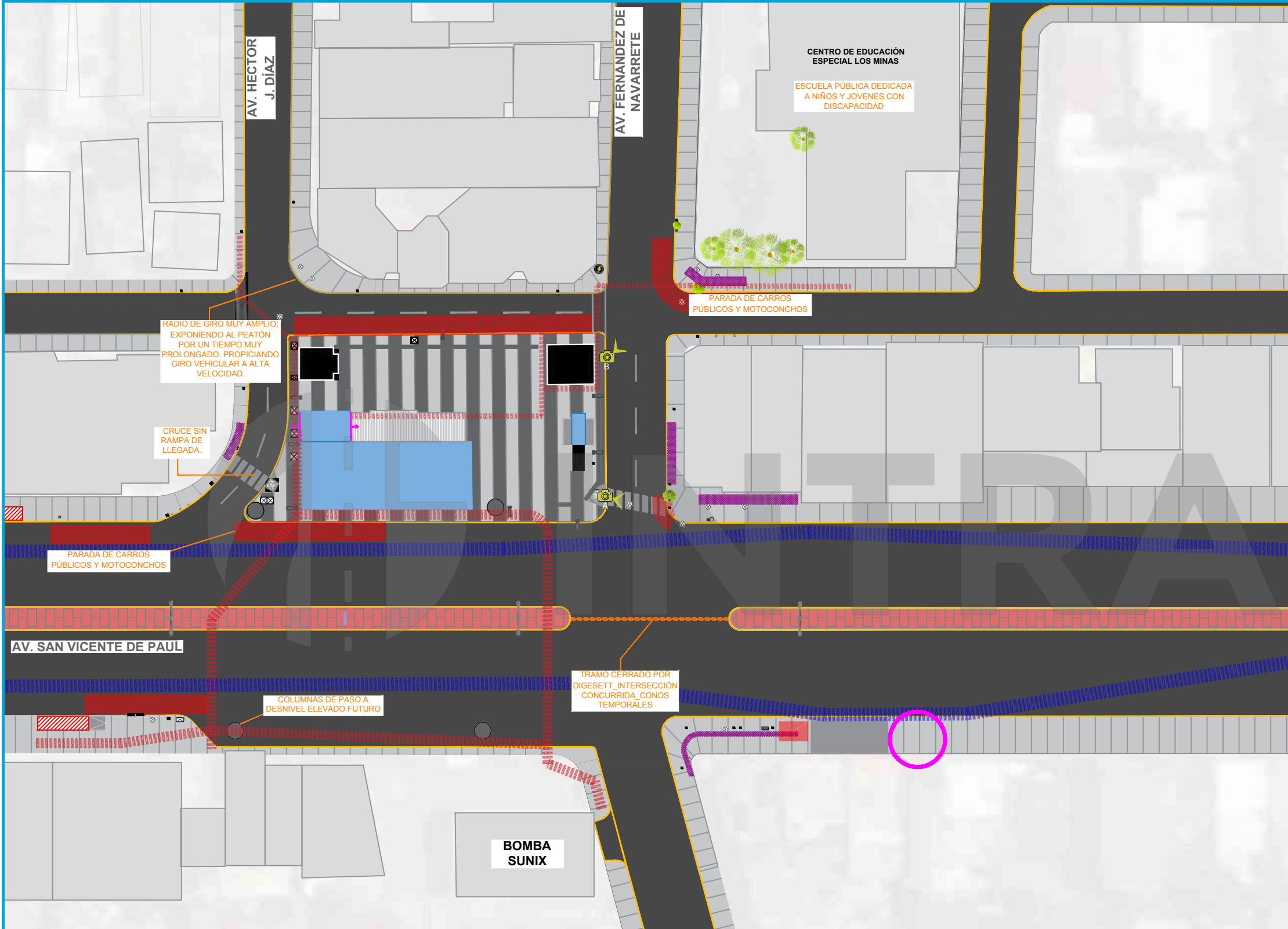


PROYECTO PEATÓN SEGURO

ESTACIÓN ROSA DUARTE



SITUACIÓN ACTUAL



LEYENDA

- PATRÓN DE CIRCULACIÓN PEATONAL FRECUENTE.
- ESTACIONAMIENTO DE CARROS PÚBLICOS
- PARADA DE OMSA
- CORREDOR NORTE
- OCUPACIÓN DE ESPACIO PÚBL. POR VENDEDORES



PROYECTO PEATÓN SEGURO PROPUESTA ESTACIÓN ROSA DUARTE

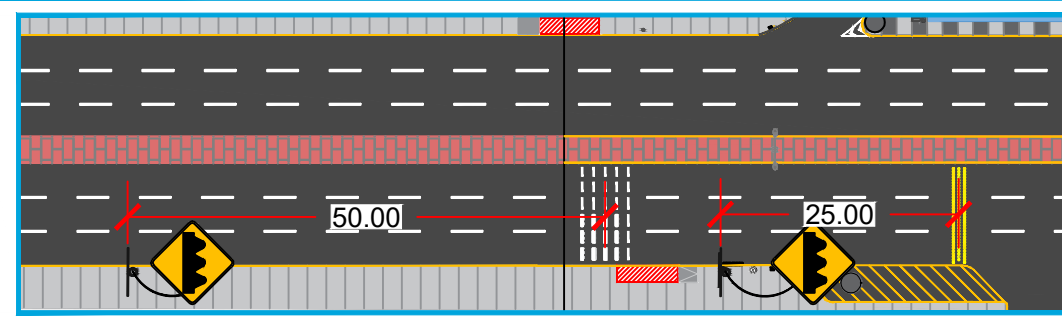
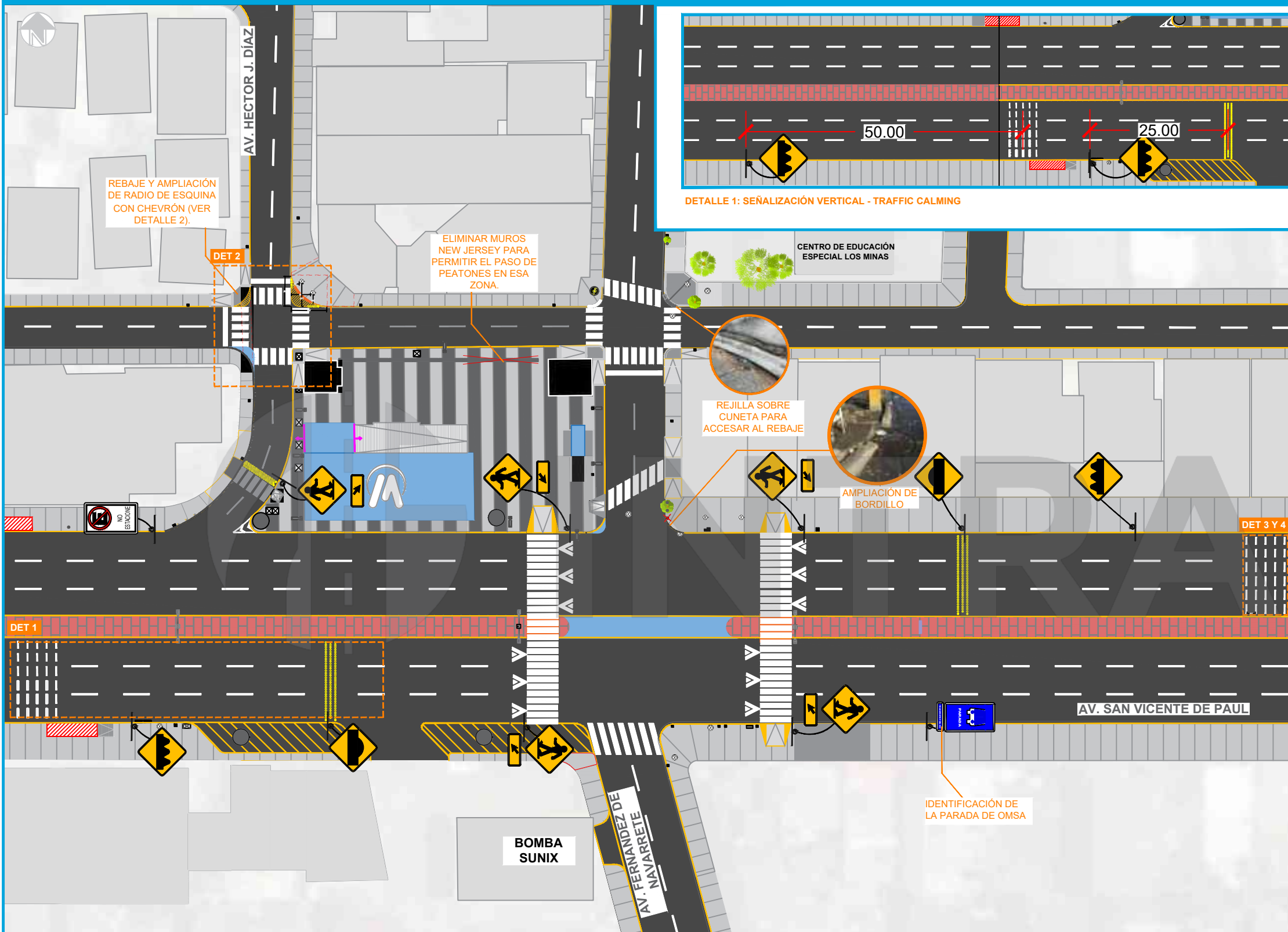
LEYENDA

- PROBLEMÁTICA A DESTACAR
- PUERTA DE ENTRADA
- CABINA DE ESTACIÓN

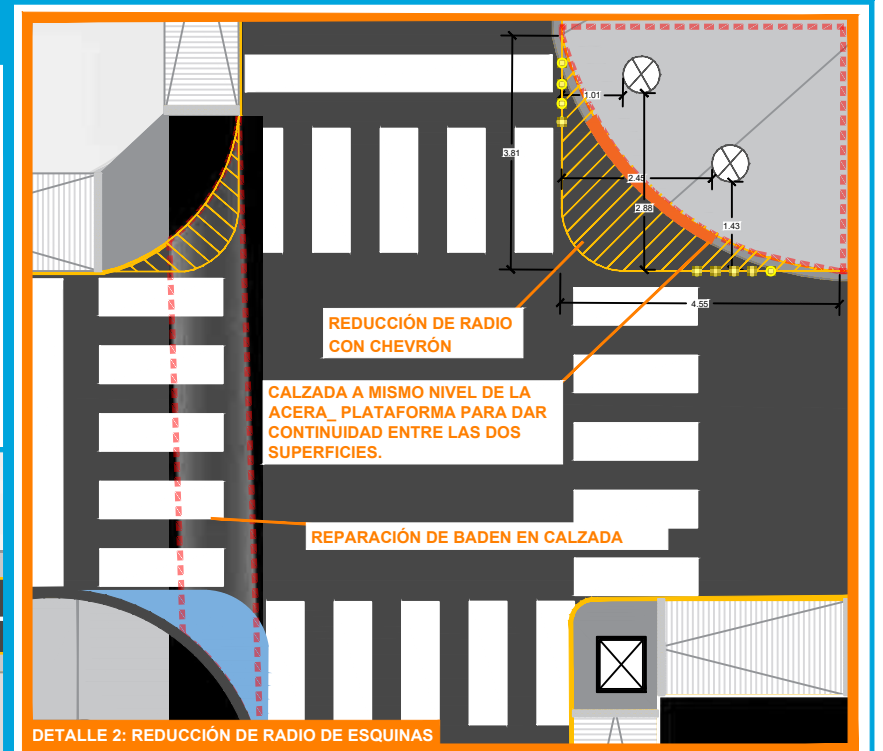
EVALUACIÓN GLOBAL SITUACIÓN ACTUAL

- CONECTIVIDAD (CIRCULACIÓN PEATONAL) ●●●●●●●●
- SEGURIDAD (ILUMINACIÓN NOCTURNA) ●●●●●●●●


PROPUESTA



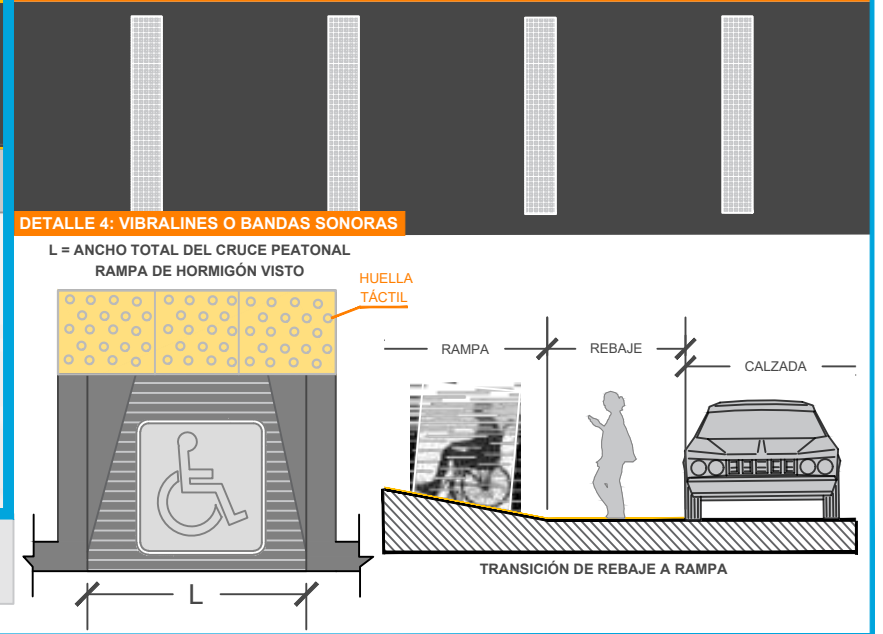
DETALLE 1: SEÑALIZACIÓN VERTICAL - TRAFFIC CALMING



DETALLE 2: REDUCCIÓN DE RADIO DE ESQUINAS



DETALLE 3: VIBRALINE O BANDA SONORA



DETALLE 4: VIBRALINES O BANDAS SONORAS

LEYENDA

REJILLA PARA CUNETETA (REBAJE)	REBAJE DE ACERA	ELEMENTO A REUBICAR	POSTE DE LUZ	ACERA O ÁREA A DEMOLER	ELEMENTO A ELIMINAR	CASETA DE ESCALERA DE EMERGENCIA
REGISTROS SANITARIOS	SEMÁFORO PEATONAL PROPUESTO	RAMPAS PROPUESTAS	REGISTRO (CABLEADO, OTRO)	ÁREA A CONSTRUIR	TORRE DE ALTA TENSIÓN	



PROYECTO PEATÓN SEGURO PROPUESTA ESTACIÓN ROSA DUARTE

LEYENDA

PROBLEMÁTICA A DESTACAR	PUERTA DE ENTRADA	CABINA DE ESTACIÓN
-------------------------	-------------------	--------------------

EVALUACIÓN GLOBAL SITUACIÓN ACTUAL

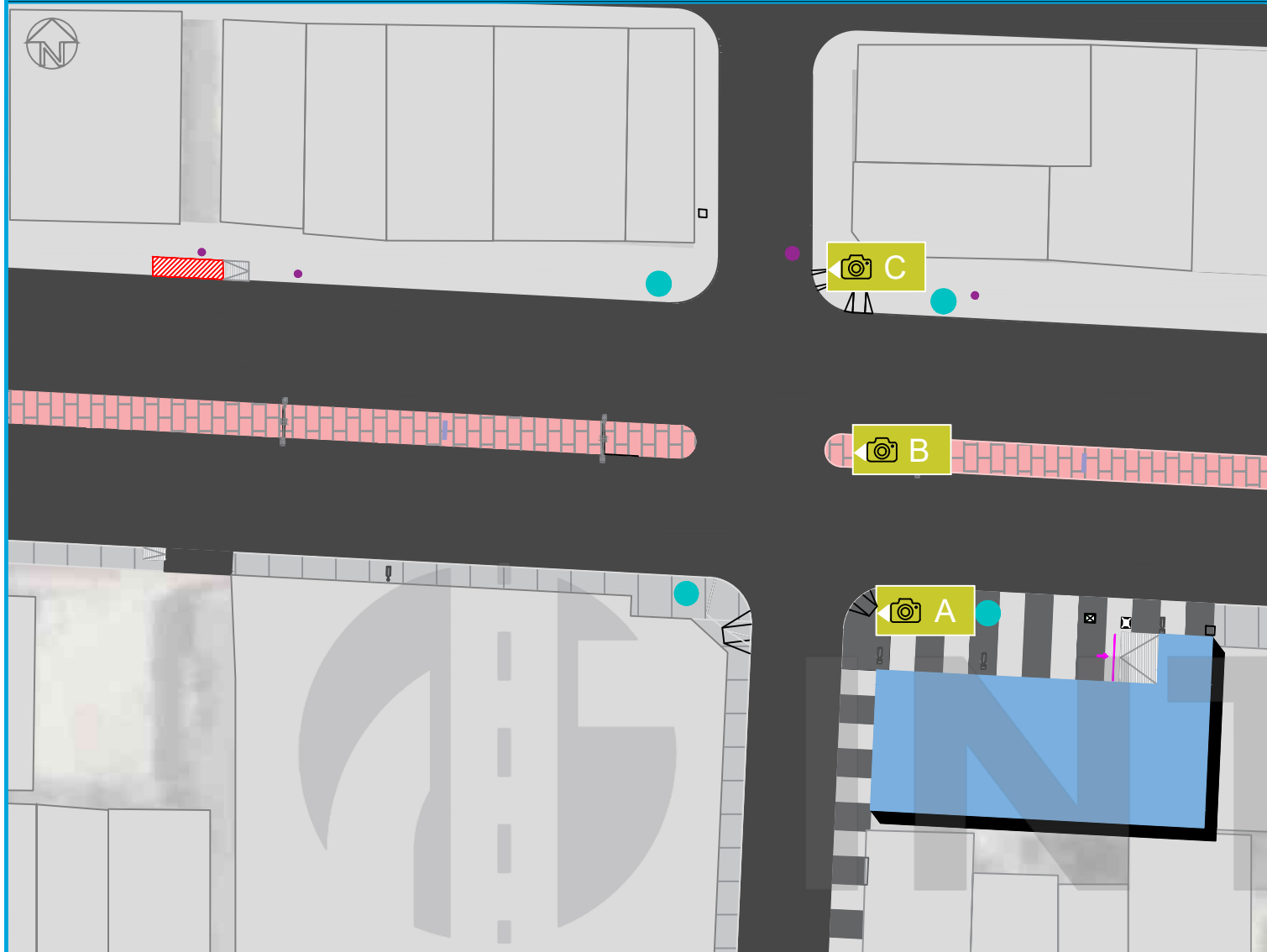
CONECTIVIDAD (CIRCULACIÓN PEATONAL)	●●●●●●●●
SEGURIDAD (ILUMINACIÓN NOCTURNA)	●●●●●●●●

PROYECTO PEATÓN SEGURO

ESTACIÓN TRINA DE MOYA

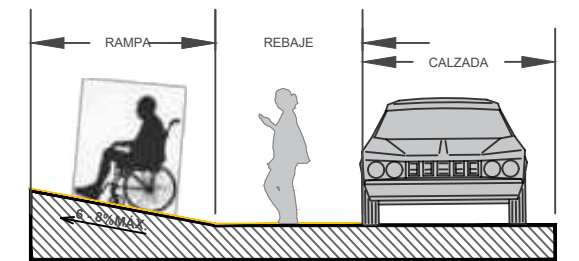
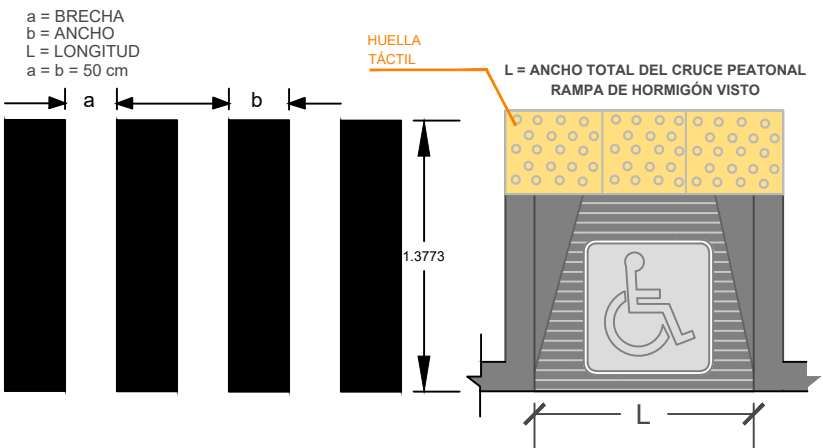


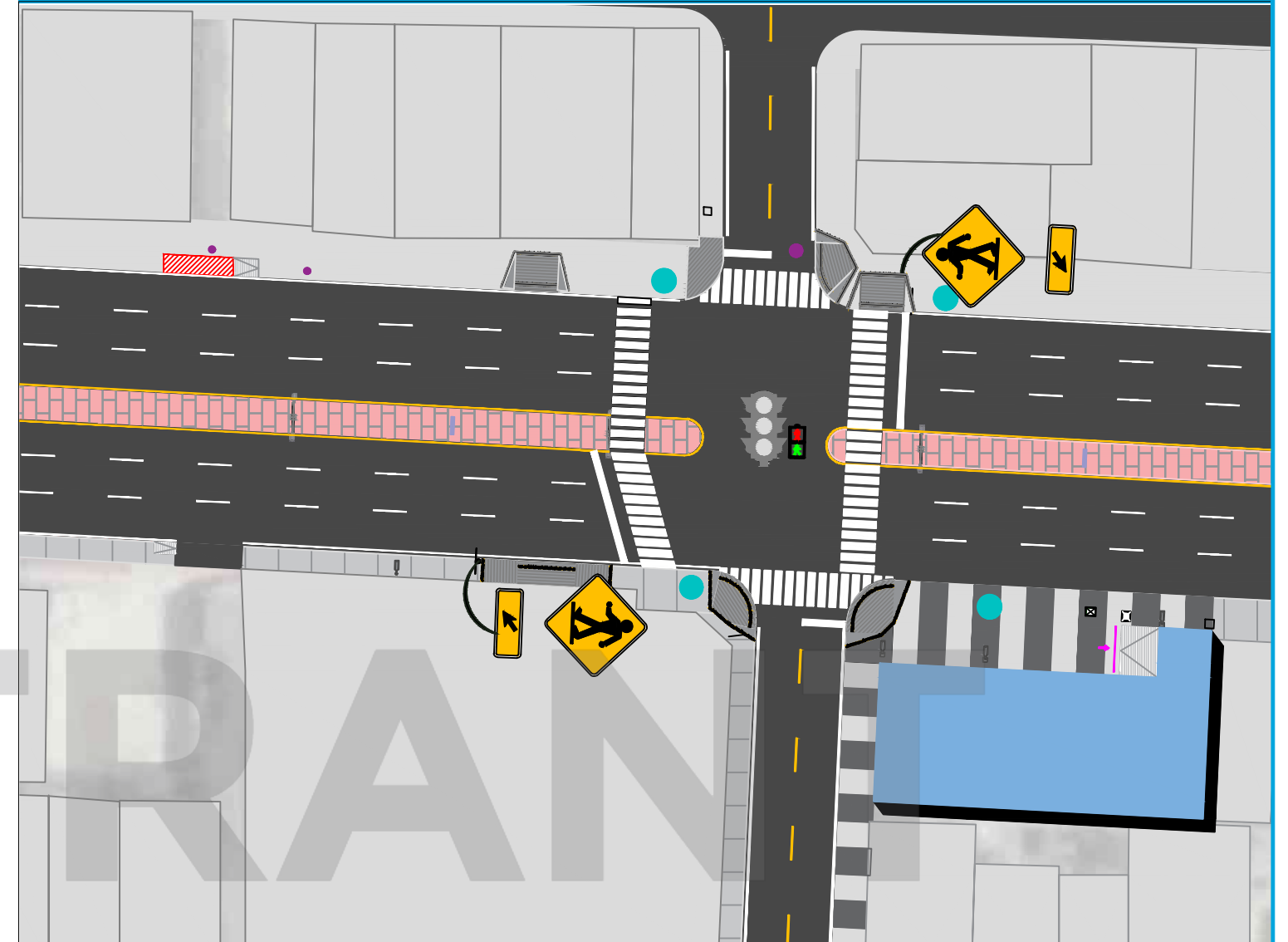


SITUACIÓN ACTUAL



NOTA:
LA INTERSECCIÓN CARECE DE SEÑALIZACIÓN VERTICAL Y HORIZONTAL ASÍ COMO TAMBIÉN DE REBAJES EN LA MEDIANA.

PROPUESTA



LEYENDA

— PROBLEMÁTICA A DESTACAR

— PUERTA DE ENTRADA

● CABINA DE ESTACIÓN

EVALUACIÓN GLOBAL SITUACIÓN ACTUAL

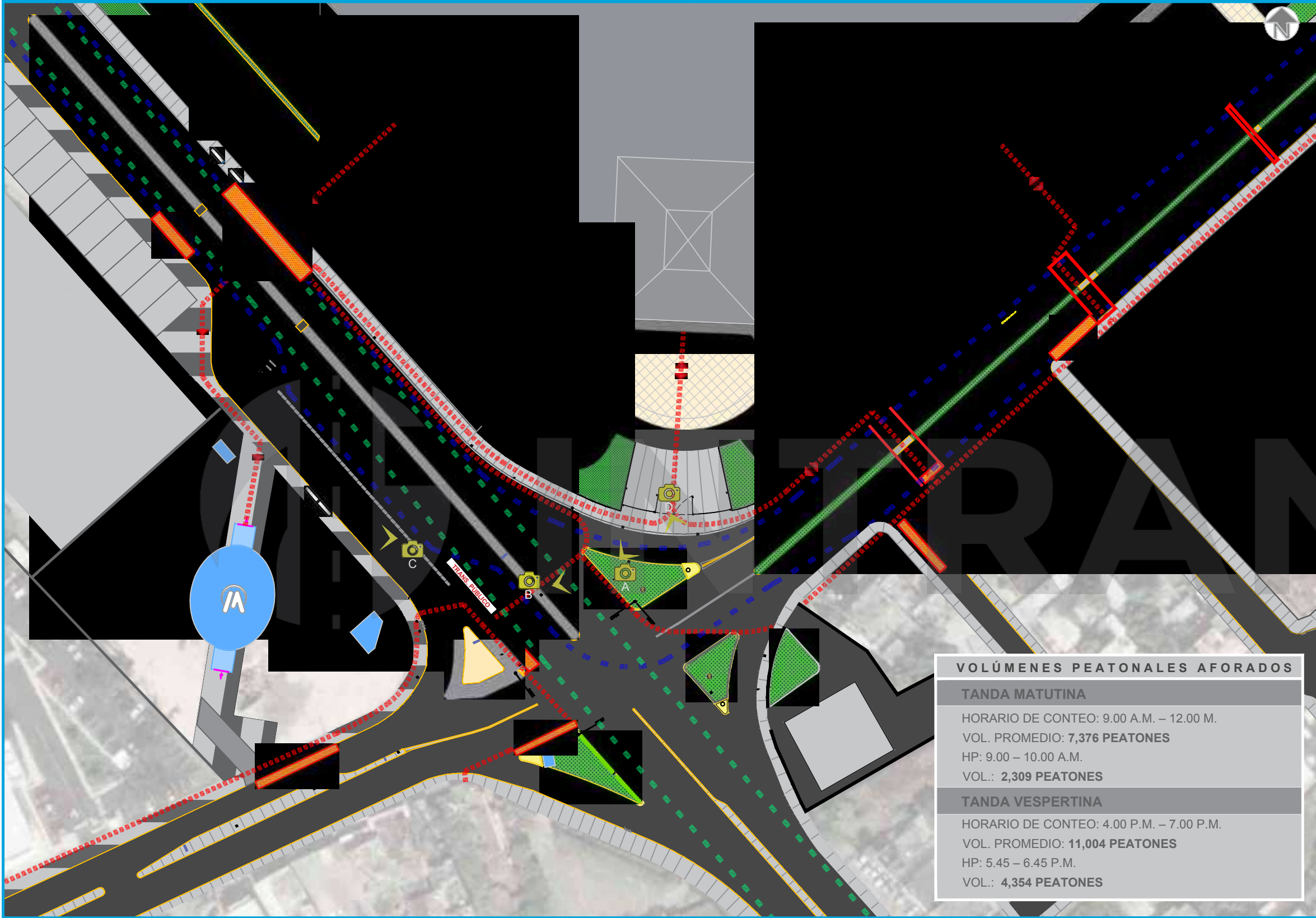


PROYECTO PEATÓN SEGURO

ESTACIÓN CONCEPCIÓN BONA




SITUACIÓN ACTUAL



VOLÚMENES PEATONALES AFORADOS	
TANDA MATUTINA	
HORARIO DE CONTEO: 9.00 A.M. – 12.00 M.	
VOL. PROMEDIO: 7,376 PEATONES	
HP: 9.00 – 10.00 A.M.	
VOL.: 2,309 PEATONES	
TANDA VESPERTINA	
HORARIO DE CONTEO: 4.00 P.M. – 7.00 P.M.	
VOL. PROMEDIO: 11,004 PEATONES	
HP: 5.45 – 6.45 P.M.	
VOL.: 4,354 PEATONES	

LEYENDA
■ CIRCULACIÓN PEATONAL EXISTENTE
 □ ESTACIONAMIENTO DE TRANSPORTE PÚBLICO
 + RUTA DE CORREDOR CIUDAD JUAN BOSCH
 + RUTA DE CORREDOR NORTE



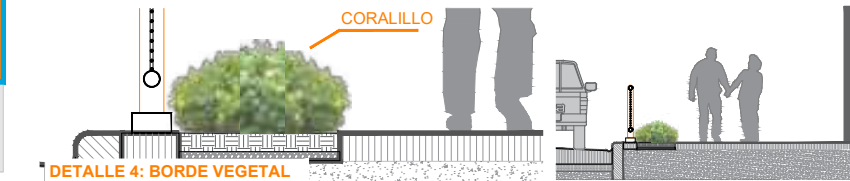
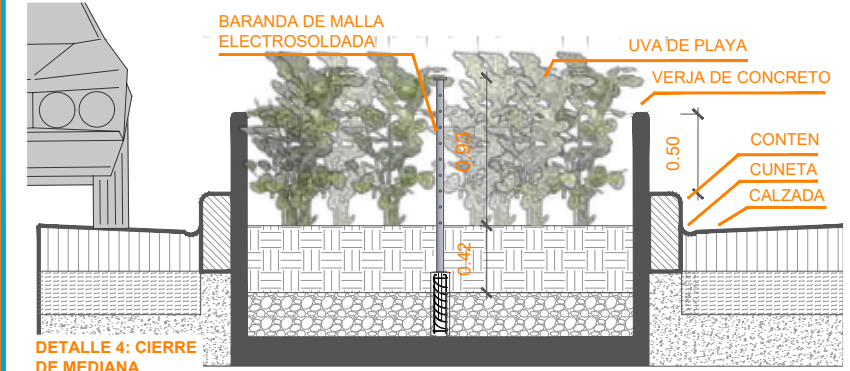
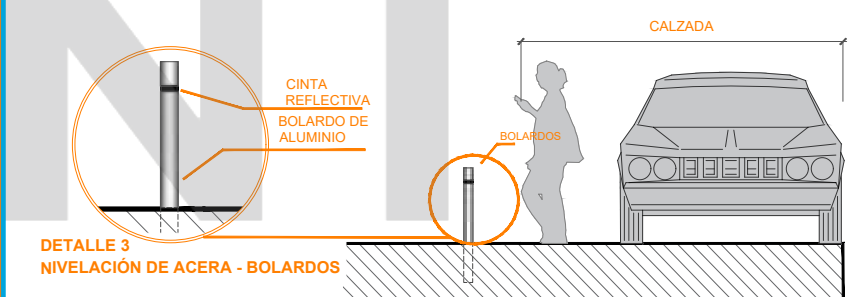
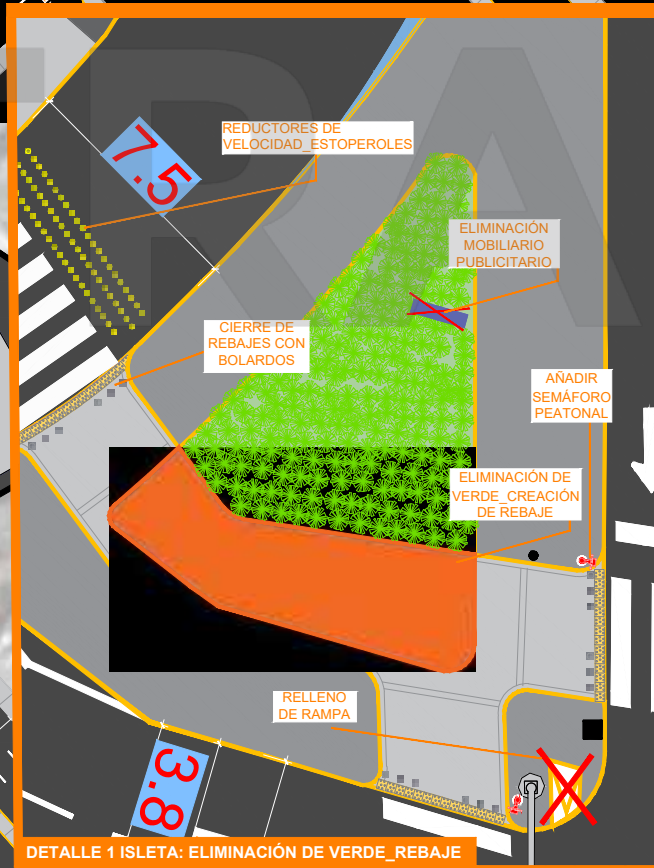
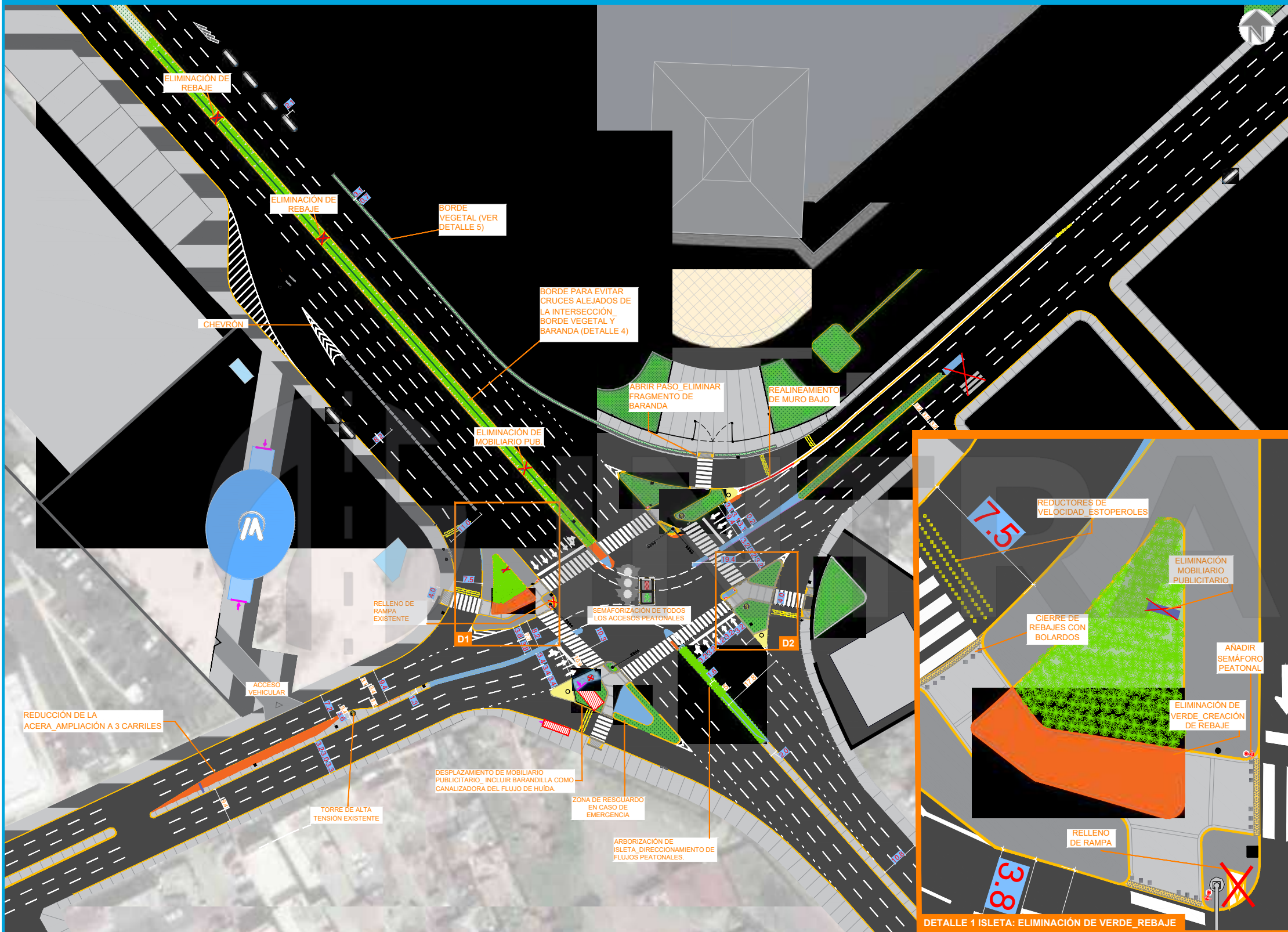
PROYECTO PEATÓN SEGURO ESTACIÓN CONCEPCIÓN BONA

LEYENDA
— PROBLEMÁTICA A DESTACAR
 + PUERTA DE ENTRADA
 ● CABINA DE ESTACIÓN

EVALUACIÓN GLOBAL SITUACIÓN ACTUAL
 ←→ CONECTIVIDAD (CIRCULACIÓN PEATONAL) ●●●●●●●●●●
 🗝️ SEGURIDAD (ILUMINACIÓN NOCTURNA) ●●●●●●●●●●

#

PROPUESTA SEÑALIZACIÓN HORIZONTAL E INTERVENCIONES DE ESPACIO PÚBLICO



LEYENDA

	REJILLA PARA CUNETA (REBAJE)		REBAJE DE ACERA		ELEMENTO A REUBICAR RAMPAS PROPUESTAS		POSTE DE LUZ REGISTRO (CABLEADO, OTRO)		ACERA O ÁREA A DEMOLER		ELEMENTO A ELIMINAR		CASETA DE ESCALERA DE EMERGENCIA
	REGISTROS SANITARIOS		SEMAFORO PEATONAL PROPUESTO		RAMPAS PROPUESTAS		REGISTRO (CABLEADO, OTRO)		ÁREA A CONSTRUIR		TORRE DE ALTA TENSIÓN		CASETA DE ESCALERA DE EMERGENCIA

INTRANT
INSTITUTO NACIONAL DE TRÁNSITO Y TRANSPORTE TERRESTRE

PROYECTO PEATÓN SEGURO
PROPUESTA ESTACIÓN CONCEPCIÓN BONA

LEYENDA

PROBLEMÁTICA A DESTACAR

PUERTA DE ENTRADA

CABINA DE ESTACIÓN

EVALUACIÓN GLOBAL SITUACIÓN ACTUAL

CONECTIVIDAD (CIRCULACIÓN PEATONAL)

SEGURIDAD (ILUMINACIÓN NOCTURNA)

#

SEÑALIZACIÓN VERTICAL PROPUESTA



- LEYENDA**
- REJILLA PARA CUNETETA (REBAJE)
 - REBAJE DE ACERA
 - ELEMENTO A REUBICAR RAMPAS PROPUESTAS
 - POSTE DE LUZ REGISTRO (CABLEADO, OTRO)
 - ACERA A DEMOLER
 - CASETA DE ESCALERA DE EMERGENCIA
 - REGISTROS SANITARIOS
 - SEMÁFORO PEATONAL PROPUESTO
 - ÁREA A CONSTRUIR



PROYECTO PEATÓN SEGURO ESTACIÓN CONCEPCIÓN BONA

- LEYENDA**
- PROBLEMÁTICA A DESTACAR
 - PUERTA DE ENTRADA
 - CABINA DE ESTACIÓN

EVALUACIÓN GLOBAL SITUACIÓN ACTUAL

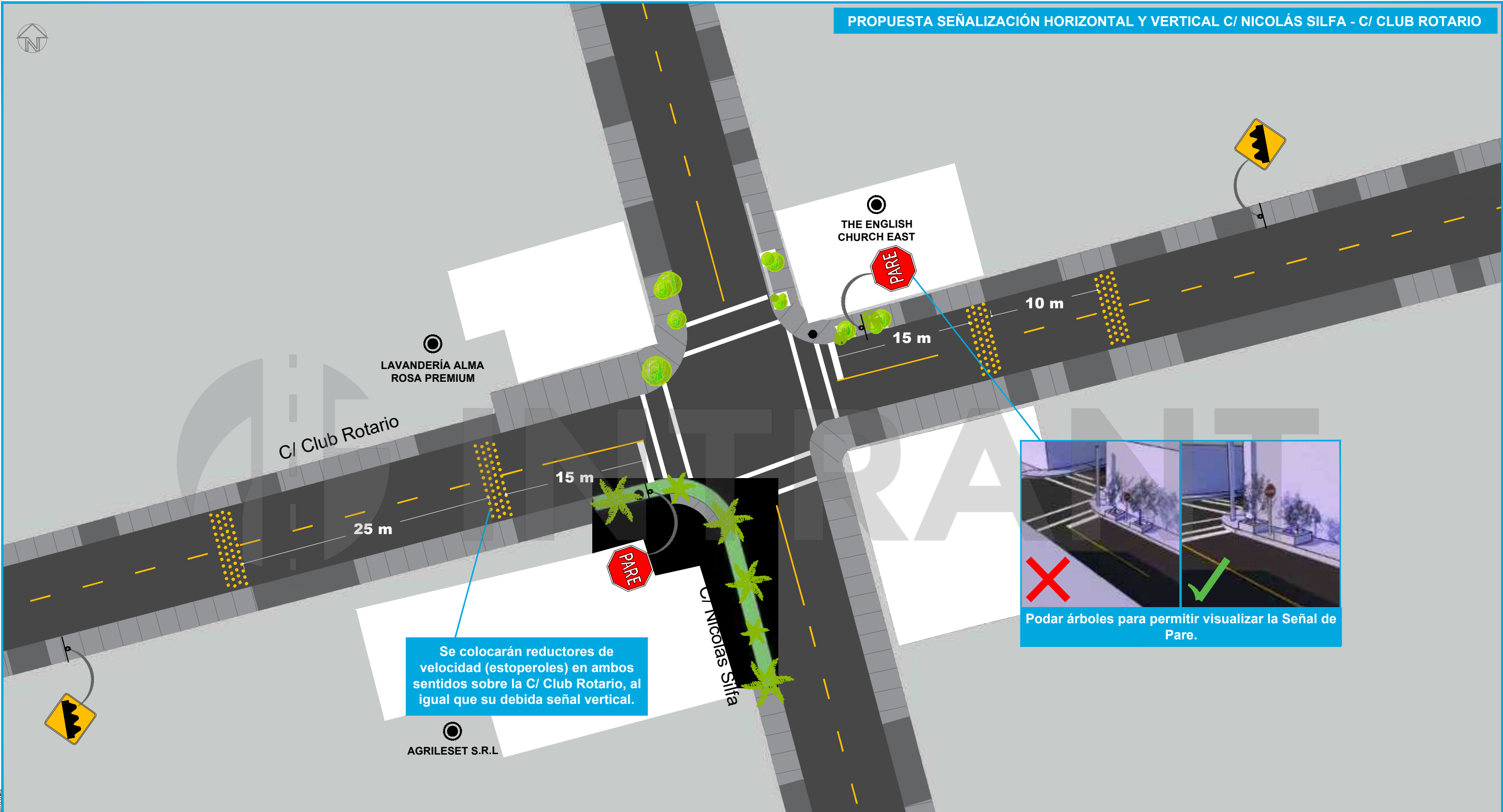
CONECTIVIDAD (CIRCULACIÓN PEATONAL) ●●●●●●●●●●

SEGURIDAD (ILUMINACIÓN NOCTURNA) ●●●●●●●●●●

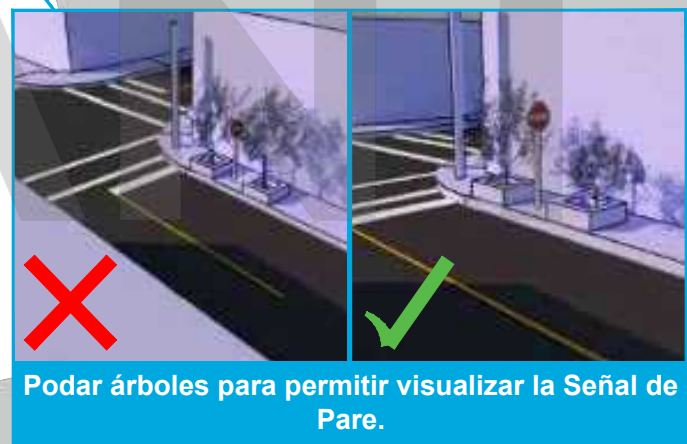


CASOS PUNTUALES





Se colocarán reductores de velocidad (estoperoles) en ambos sentidos sobre la C/ Club Rotario, al igual que su debida señal vertical.



Podar árboles para permitir visualizar la Señal de Pare.

LEYENDA SEÑALES				
PROPUESTAS				
CRUCE PEATONAL CONVENCIONAL	LÍNEA DIVISORIA DE SENTIDO	ESTOPEROLES	PARE	SEÑAL DE ESTOPEROLES
LÍNEA DE PARE	LÍNEA DIVISORIA DE SENTIDO			



PROPUESTA DE SEÑALIZACIÓN
SANTO DOMINGO ESTE

C:\Users\loal_Carvajal\Desktop\INTRANT 2.0\Intersecciones Trabajadas\Club Rotario - Nicolás Silfa\Club Rotario - Nicolás Silfa.dwg

MEJORA VIAL ENTORNO A RETORNO PUEBLO FRANCISCO DEL ROSARIO SÁNCHEZ



LEYENDA	
SÍMBOLO	DESCRIPCIÓN
	Giro a la izquierda incorrecto
	Puente

LEYENDA SEÑALES	
	NO DOBLE IZQUIERDA
	HACIA PUENTE FRANCISCO DEL ROSARIO SÁNCHEZ
	HACIA PUENTE FRANCISCO DEL ROSARIO SÁNCHEZ



MEJORA VIAL ENTORNO A RETORNO PUEBLO FRANCISCO DEL ROSARIO SÁNCHEZ SANTO DOMINGO ESTE





AV. CHARLES DE GAULLE



INTRANT



UBICACIÓN DE TRAMOS
CIERRE DE ABERTURAS EN MUROS, AV. CHARLES DE GAULLE

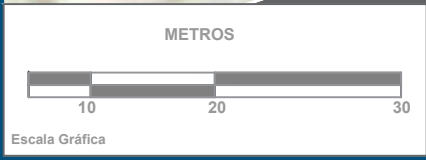


LEYENDA	
SÍMBOLO	DESCRIPCIÓN
	Tramos Puntos Aberturas a Cerrar Av. Charles de Gaulle



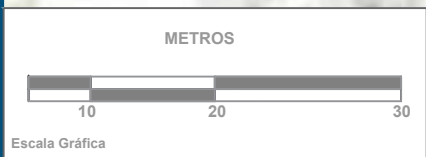
CIERRE DE ABERTURAS EN MUROS, AUT. LAS AMÉRICAS






LEYENDA	
SÍMBOLO	DESCRIPCIÓN
	Muro New Jersey
	Abertura a Cerrar o Acondicionar





LEYENDA	
SÍMBOLO	DESCRIPCIÓN
	Muro New Jersey
	Abertura a Cerrar o Acondicionar






LEYENDA	
SÍMBOLO	DESCRIPCIÓN
	Muro New Jersey
	Abertura a Cerrar o Acondicionar






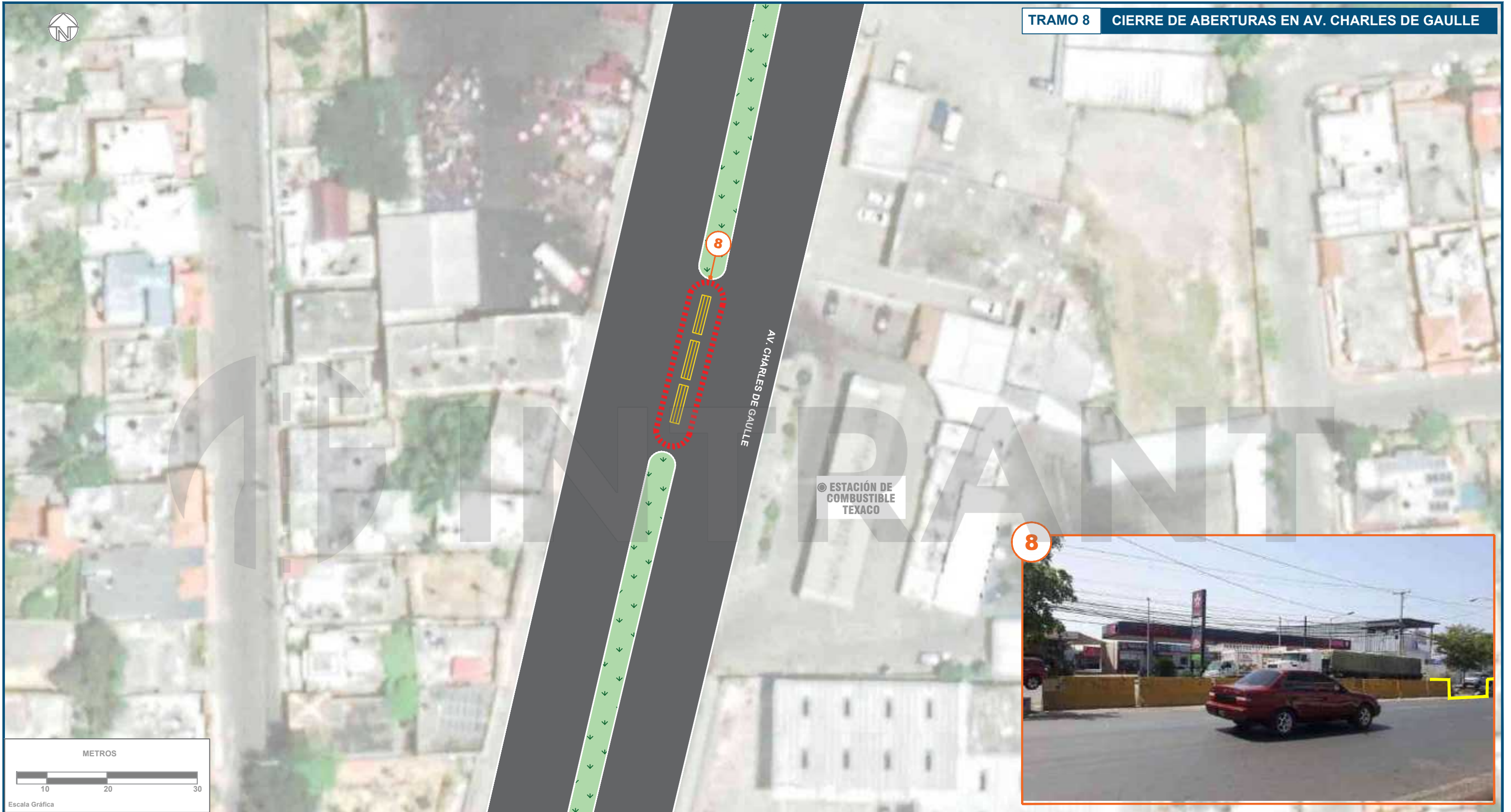
LEYENDA	
SÍMBOLO	DESCRIPCIÓN
	Muro New Jersey
	Abertura a Cerrar o Acondicionar





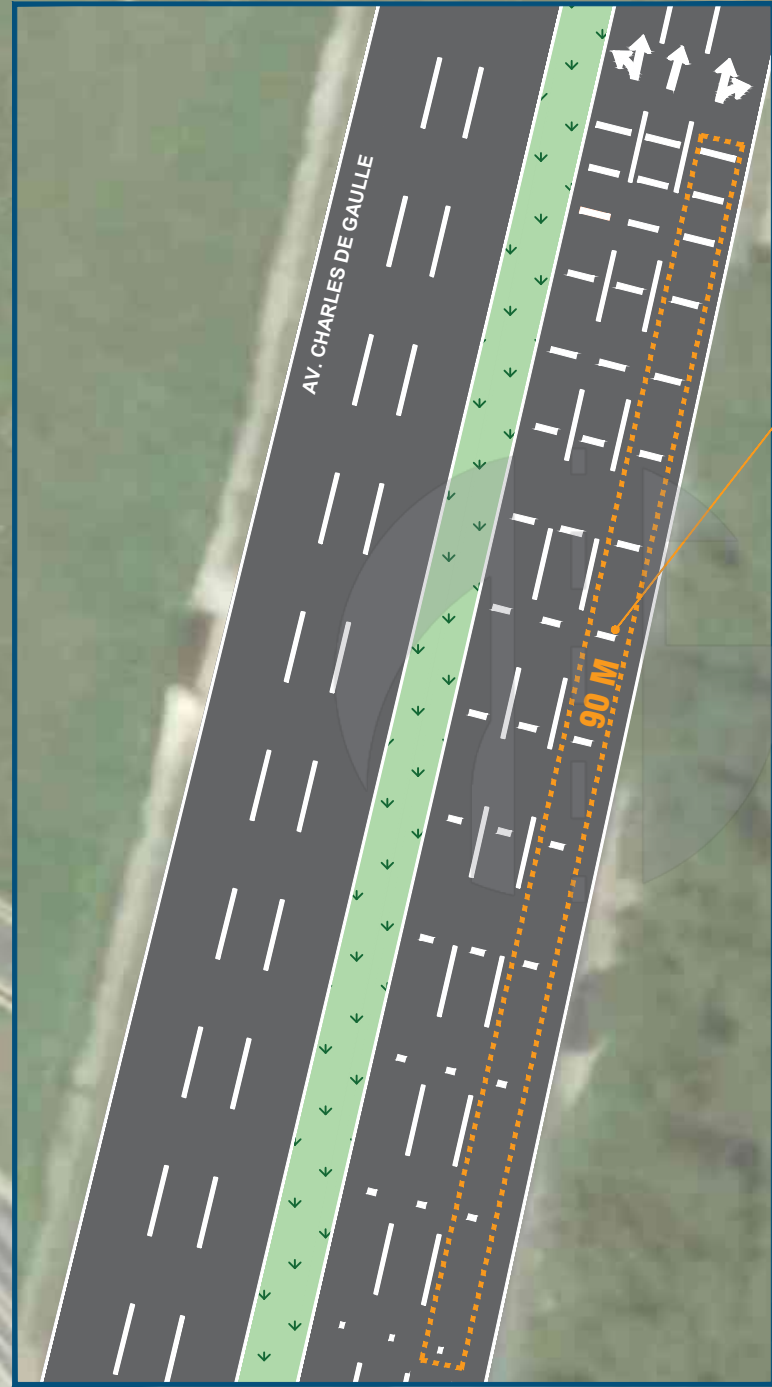
LEYENDA	
SÍMBOLO	DESCRIPCIÓN
	Muro New Jersey
	Abertura a Cerrar o Acondicionar



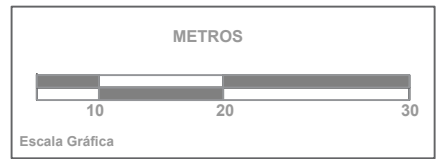


LEYENDA	
SÍMBOLO	DESCRIPCIÓN
	Muro New Jersey
	Abertura a Cerrar o Acondicionar



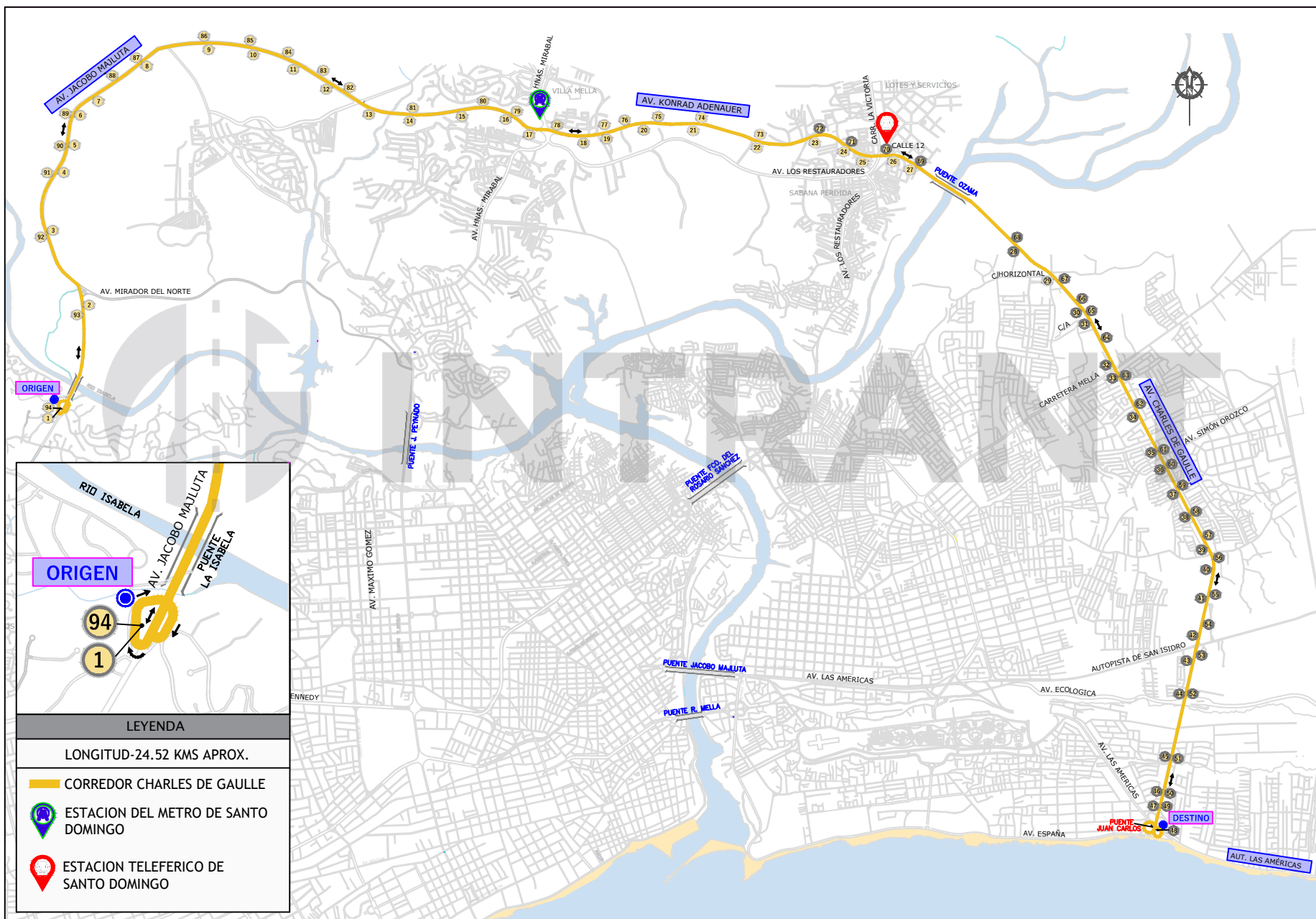


LEYENDA	
SÍMBOLO	DESCRIPCIÓN
	Muro New Jersey
	Abertura a Cerrar o Acondicionar

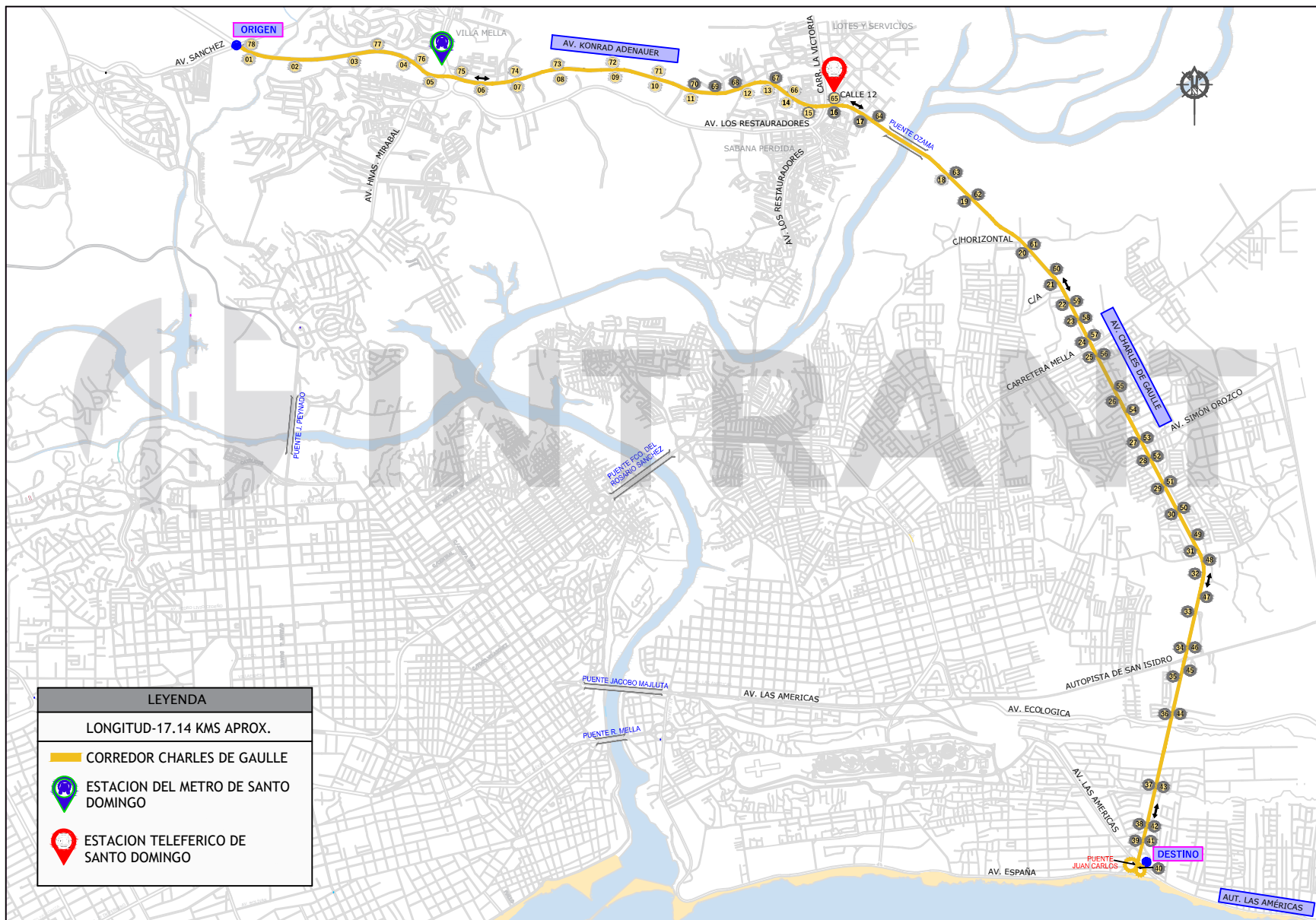


CORREDOR CHARLES DE GAULLE

DEPTO. DE LICENCIA DE OPERACION DE TRANSPORTE URBANO



CORREDOR CHARLES DE GAULLE



LEYENDA	
LONGITUD-17.14 KMS APROX.	
CORREDOR CHARLES DE GAULLE	
ESTACION DEL METRO DE SANTO DOMINGO	
ESTACION TELEFERICO DE SANTO DOMINGO	

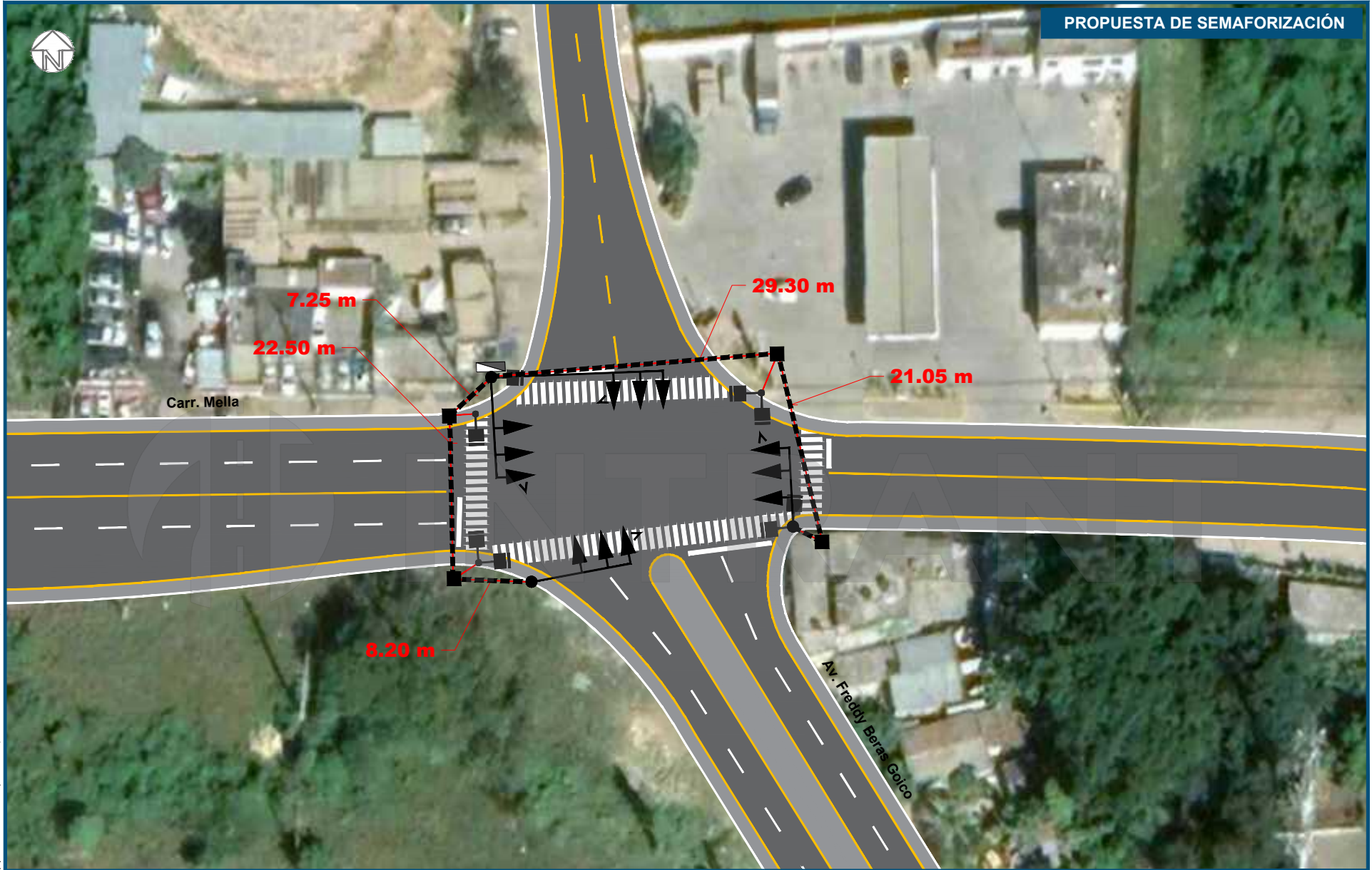


CARRETERA MELLA



INTRANT





C:\Users\yudiaz\Desktop\Historial de Planos\LUIS - JPC\00 - TRABAJOS DE CADA MES 2024\01 - ENERO 2024\01 - CARR. MELLA\CARR.MELLA.dwg

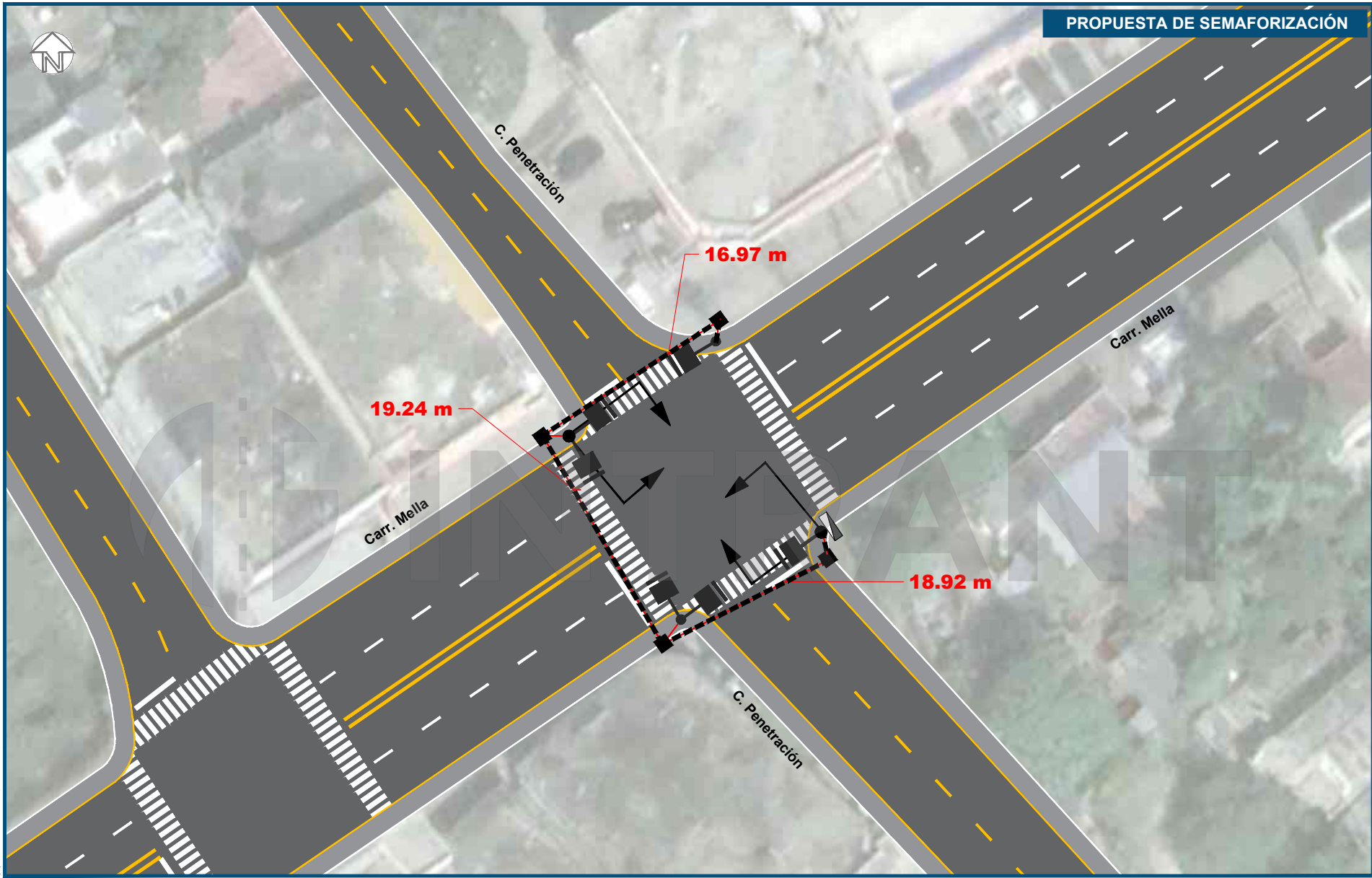
LEYENDA

PROPUESTAS

- | | | | | | |
|---|----------------------------------|---|--------------------------|---|---------------------------------|
|  | 1 TORRE SEMAFÓRICA |  | SEMÁFORO PEATONAL |  | CANALIZACIÓN SUBTERRÁNEA |
|  | 2 CUERPO SEMAFÓRICO AÉREO 3/300 |  | REGULADOR |  | REGISTRO |
|  | 1 CUERPO SEMAFÓRICO FLECHA 3/300 | | | | |
|  | 1 TORRE SEMAFÓRICA | | | | |
|  | 4 CUERPO SEMAFÓRICO AÉREO 3/300 | | | | |
|  | 2 CUERPO SEMAFÓRICO FLECHA 3/300 | | | | |



Carretera Mella - Av. Freddy Beras Goico
SANTO DOMINGO ESTE

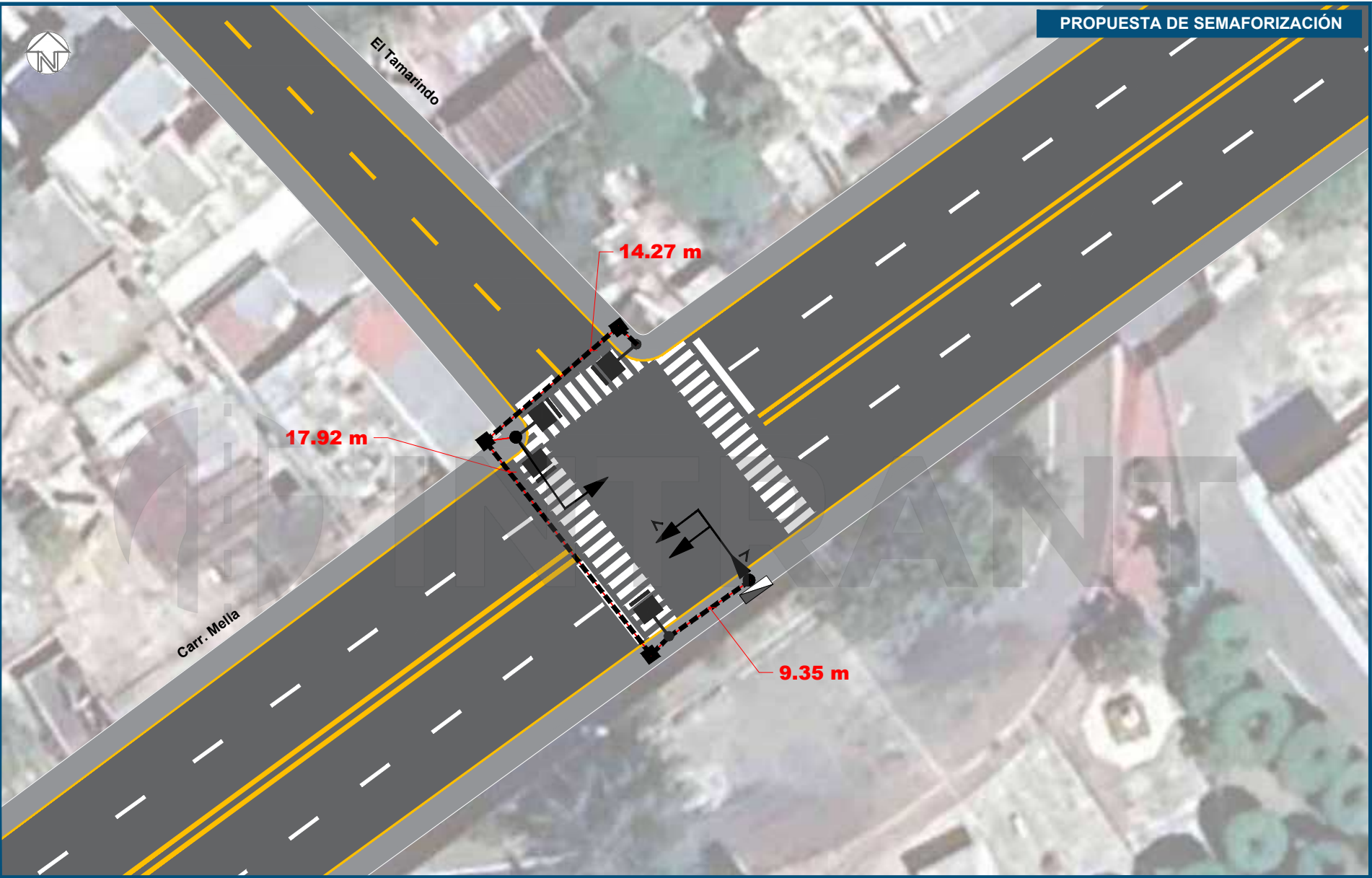


C:\Users\Audrey\Desktop\HISTORIAL DE PLANOS\LUIS - JDF\00 - TRABAJOS DE CADA MES 2024\01 - ENERO 2024\03 - CARR. MELLA\CARR.MELLA.dwg

LEYENDA		
PROPUESTAS		
	1 TORRE SEMAFÓRICA	
	2 CUERPO SEMAFÓRICO AÉREO 3/300mm	REGISTRO
	SEMAFORO PEATONAL	
	CANALIZACIÓN SUBTERRÁNEA	



Carretera Mella - Calle Penetración
SANTO DOMINGO ESTE



C:\Users\luisa2\Desktop\HISTORIAL DE PLANOS\LUIS - IPTUO - TRABAJOS DE CADA MES 2024\01 - ENERO 2024\01 - ENERO 2024\03 - CARR. MELLA\CARR.MELLA.dwg

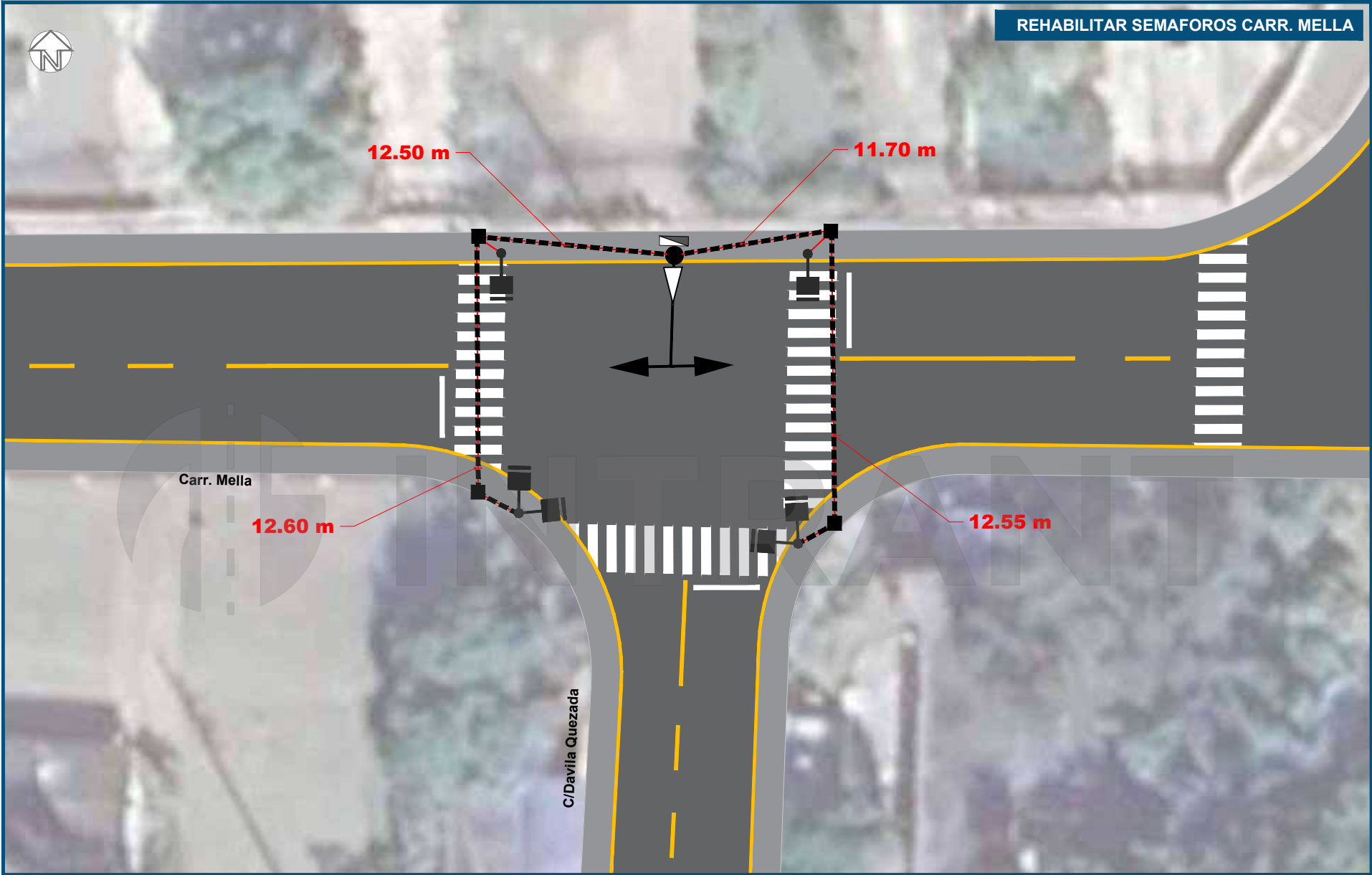
LEYENDA

PROPUESTAS

	1 TORRE SEMAFÓRICA 1 CUERPO SEMAFÓRICO AÉREO 3/300mm		1 TORRE SEMAFÓRICA 1 CUERPO SEMAFÓRICO AÉREO 3/300mm 2 CUERPO SEMAFÓRICO AÉREO FLECHA 3/300mm
	SEMAFORO PEATONAL		CANALIZACIÓN SUBTERRÁNEA
	REGULADOR		REGISTRO



Carretera Mella - Calle El Tamarindo
SANTO DOMINGO ESTE



C:\Users\judiez\Desktop\VISORIAL DE PLANOS\LUIS - IPT\00 - TRABAJOS DE CADA MES 2024\01 - ENERO 2024\03 - CARR. MELLA\CARR.MELLA.dwg

LEYENDA

PROPUESTAS

- | | | | |
|--|---------------------------------------|--|--------------------------|
| | 1 TORRE SEMAFÓRICA | | REGISTRO |
| | 2 CUERPO SEMAFÓRICO AÉREO 3'300mm | | CANALIZACIÓN SUBTERRÁNEA |
| | 1 CUERPO SEMAFÓRICO REPETIDOR 3'300mm | | REGULADOR |
| | SEMÁFORO PEATONAL | | |




Carretera Mella - C/ Davila Quezada (BASE AÉREA)
SANTO DOMINGO ESTE



C:\Users\jandrea\Desktop\HISTORIAL DE PLANOS\LUIS - JDF\00 - TRABAJOS DE CADA MES 2024\01 - ENERO 2024\03 - CARR. MELLA\CARR.MELLA.dwg

LEYENDA

PROPUESTAS

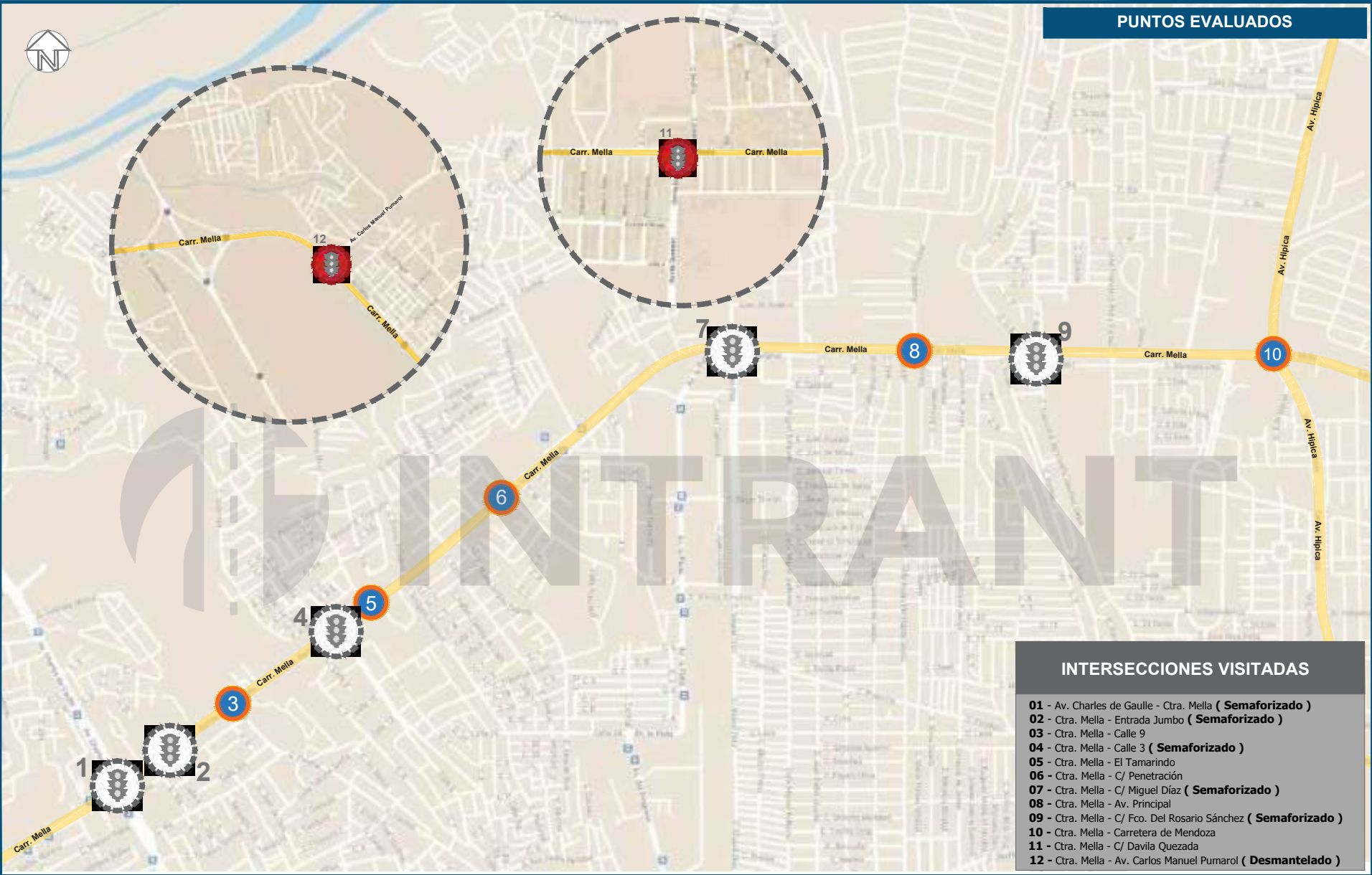
- | | | | |
|---|---------------------------------------|---|-----------|
|  | 1 TORRE SEMAFÓRICA |  | REGISTRO |
|  | 2 CUERPO SEMAFÓRICO AÉREO 3/300mm |  | REGULADOR |
|  | 1 CUERPO SEMAFÓRICO REPETIDOR 3/300mm |  | |
|  | SEMAFORO PEATONAL | | |

Carretera Mella - Av. Carlos Manuel Pumarol
SANTO DOMINGO ESTE





PUNTOS EVALUADOS



INTERSECCIONES VISITADAS

- 01 - Av. Charles de Gaulle - Ctra. Mella (**Semaforizado**)
- 02 - Ctra. Mella - Entrada Jumbo (**Semaforizado**)
- 03 - Ctra. Mella - Calle 9
- 04 - Ctra. Mella - Calle 3 (**Semaforizado**)
- 05 - Ctra. Mella - El Tamarindo
- 06 - Ctra. Mella - C/ Penetración
- 07 - Ctra. Mella - C/ Miguel Díaz (**Semaforizado**)
- 08 - Ctra. Mella - Av. Principal
- 09 - Ctra. Mella - C/ Fco. Del Rosario Sánchez (**Semaforizado**)
- 10 - Ctra. Mella - Carretera de Mendoza
- 11 - Ctra. Mella - C/ Davila Quezada
- 12 - Ctra. Mella - Av. Carlos Manuel Pumarol (**Desmantelado**)

LEYENDA



SEMAFORO EXISTENTES



SEMAFORO DESMANTELADO



PUNTOS EVALUADOS



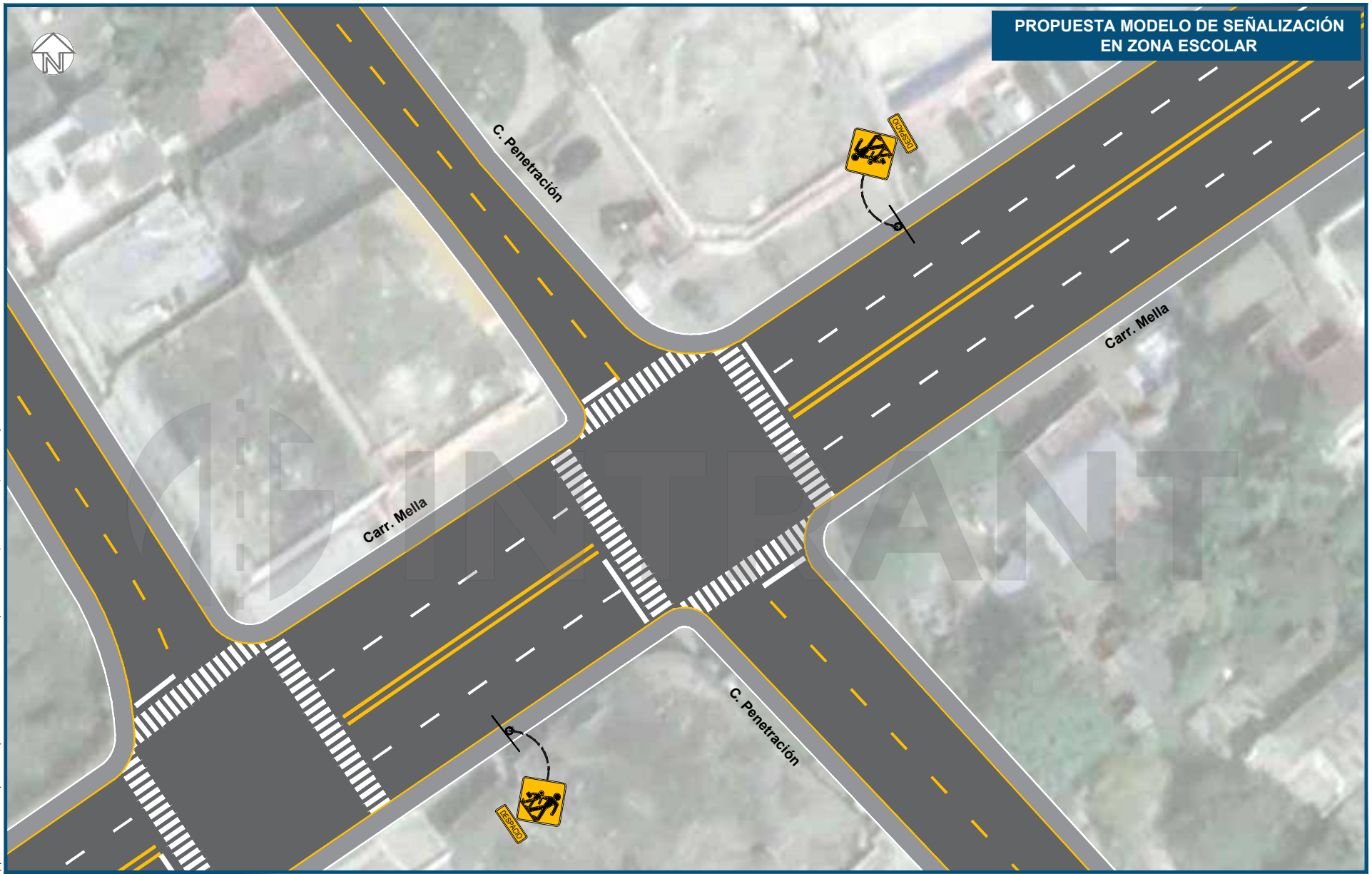
Carretera Mella - (Tramo Av. Charles de Gaulle - Av. Freddy Beras)

SANTO DOMINGO ESTE





PROPUESTA MODELO DE SEÑALIZACIÓN EN ZONA ESCOLAR



C:\Users\Usuario\Desktop\Historial de Planos\LUIS - JDF\00 - TRABAJOS DE CADENA MES 2024\01 - ENERO 2024\03 - CARR. MELLA\CARR.MELLA.rmg

LEYENDA SEÑALES

PROPUESTAS



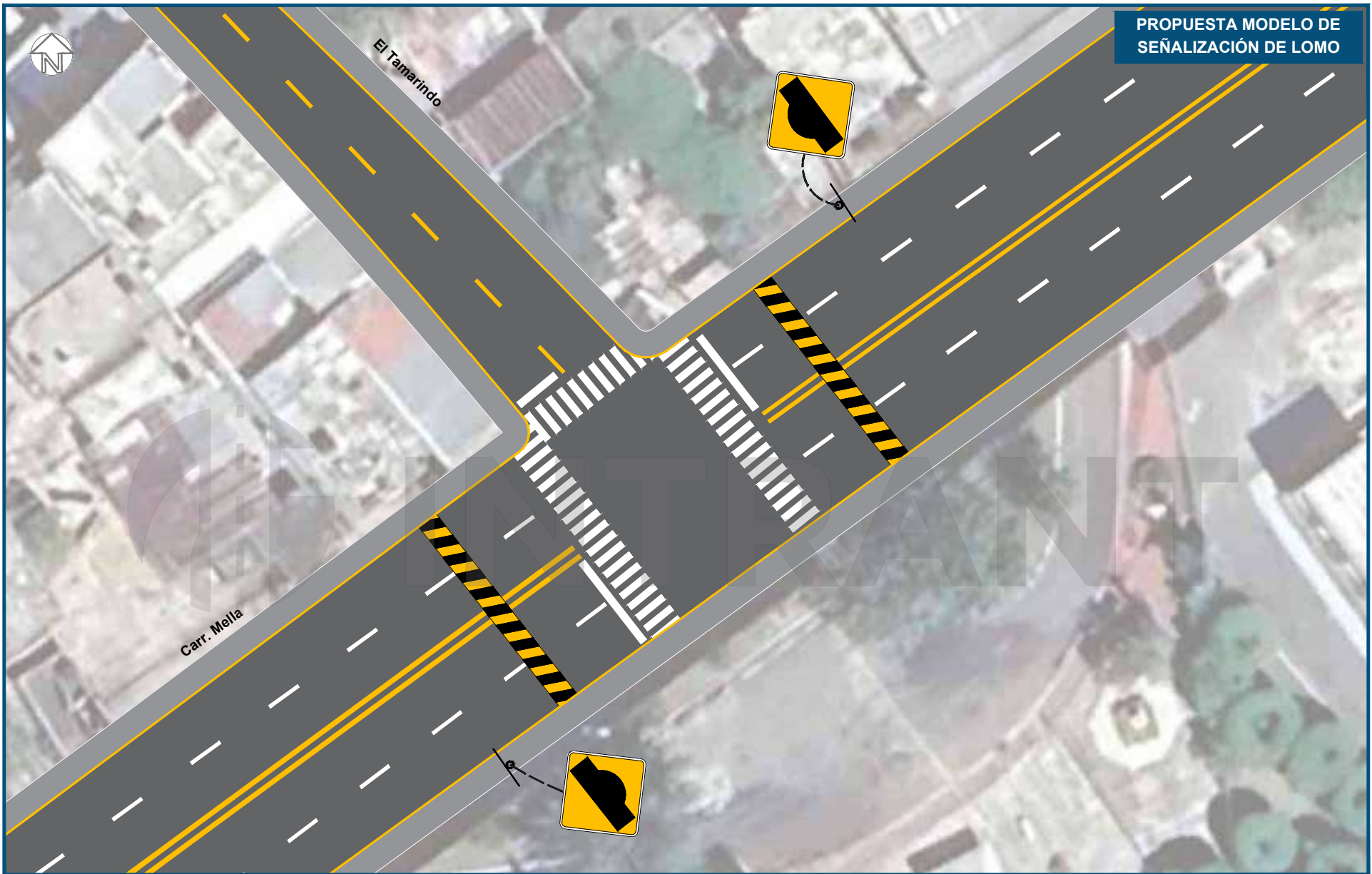
NOTA: Este cruce sera un ejemplo de zona escolar para las intersecciones:

- 01- Escuela basica Prof. Thomas
- 02- Prox. Centro educativo San Miguel Arcangel
- 03- Centro educativo casa de Jesus
- 04- Plaza Don Bosco



Carretera Mella - Calle Penetración SANTO DOMINGO ESTE





LEYENDA SEÑALES

PROPUESTAS



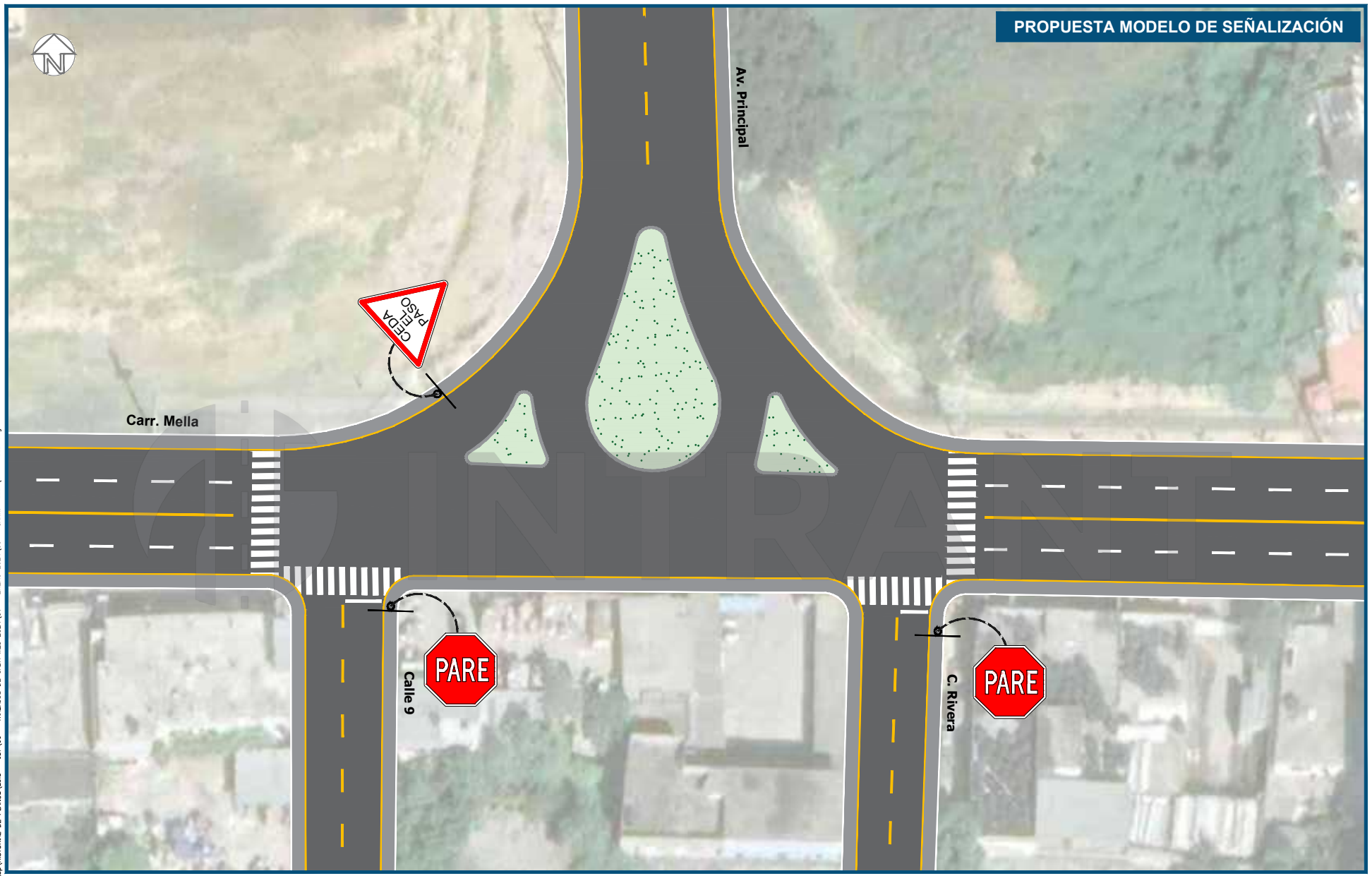
LOMO

NOTA: Este cruce será un modelo para las intersecciones:
 01- Ctra. Mella - C/ Avila Quezada (Base Aérea)
 02- Academia Militar Batalla de Las Carreras
 03- Cementerio el Bonito



Carretera Mella - Calle El Tamarindo
 SANTO DOMINGO ESTE

C:\Users\ludiaz\Desktop\HISTORIAL DE PLANOS\LUIS - 01\00 - TRABAJOS DE CADA MES 2024\01 - ENERO 2024\03 - CARR. MELLA\CARR.MELLA.dwg



LEYENDA SEÑALES
PROPUESTAS



Carretera Mella - Avenida Principal
SANTO DOMINGO ESTE



C:\Users\N... \Documents\Historial de Planos\LUIS - JPT\00 - TRABAJOS DE CADENA MES 2024\01 - DISEÑO 2024\03 - CARR. MELLA\CARRETERA MELLA.dwg

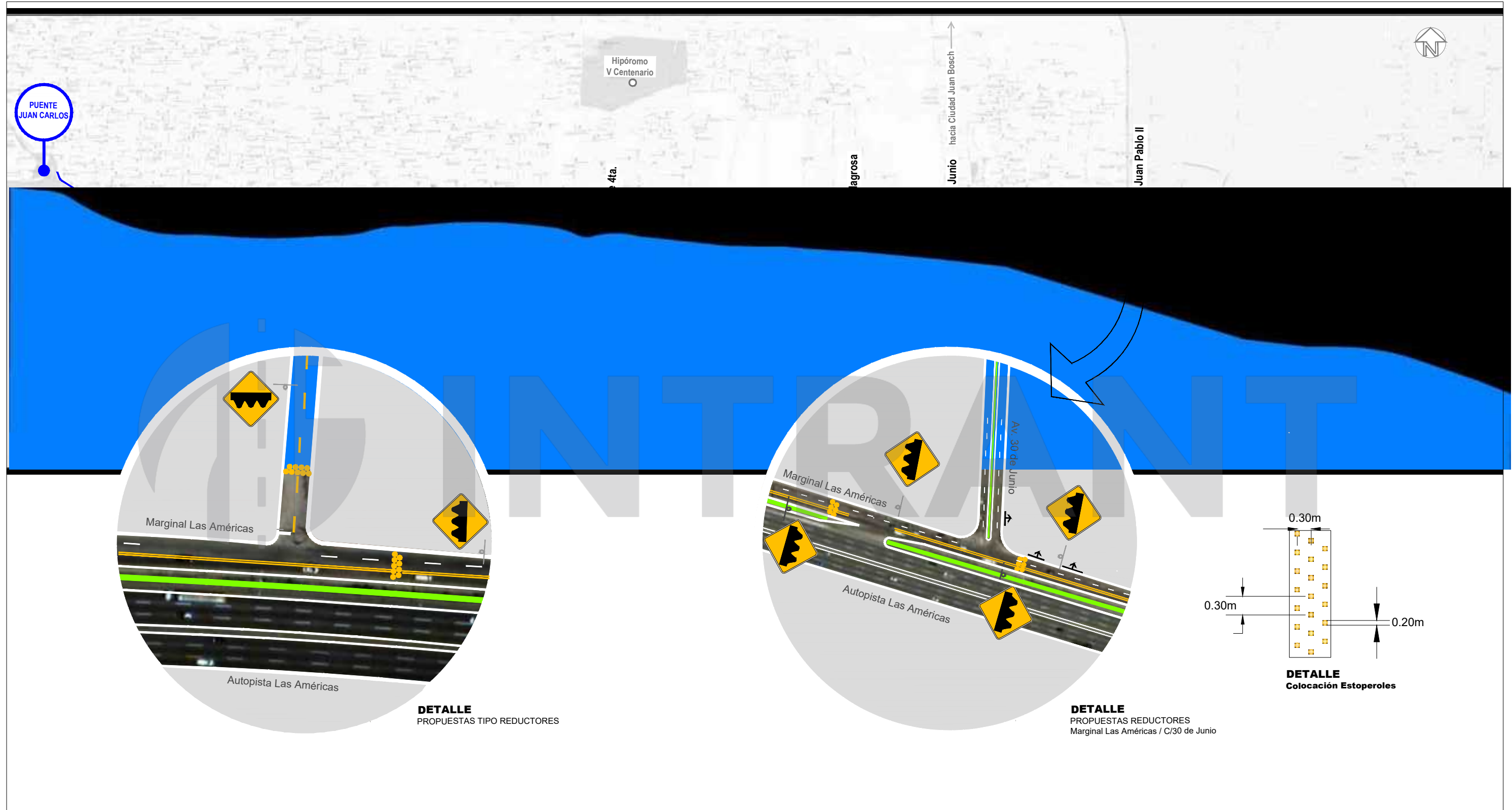


MARGINAL AV. LAS AMÉRICAS



INTRANT






DETALLE
PROPUESTAS TIPO REDUCTORES

DETALLE
PROPUESTAS REDUCTORES
Marginal Las Américas / C/30 de Junio

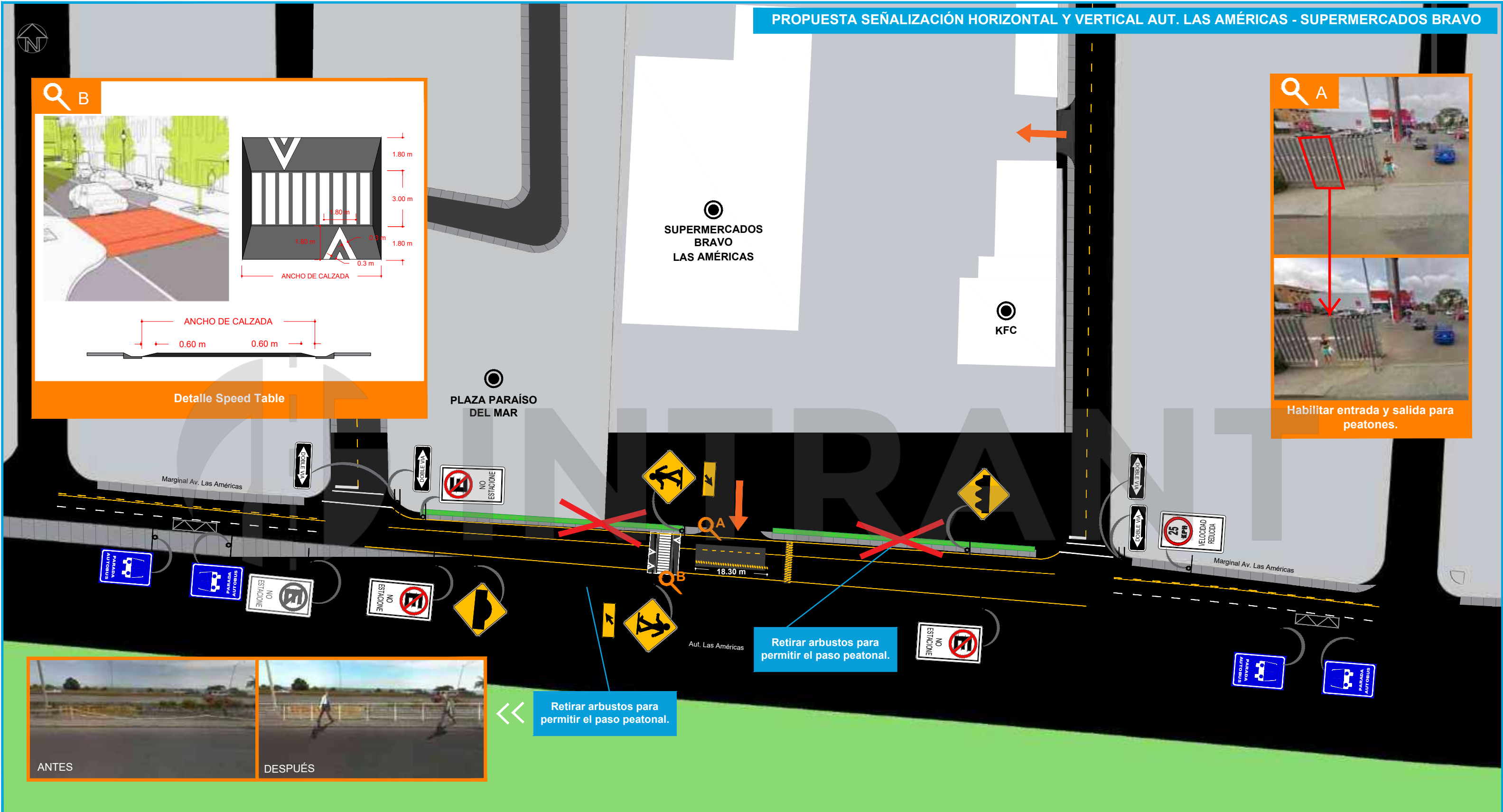
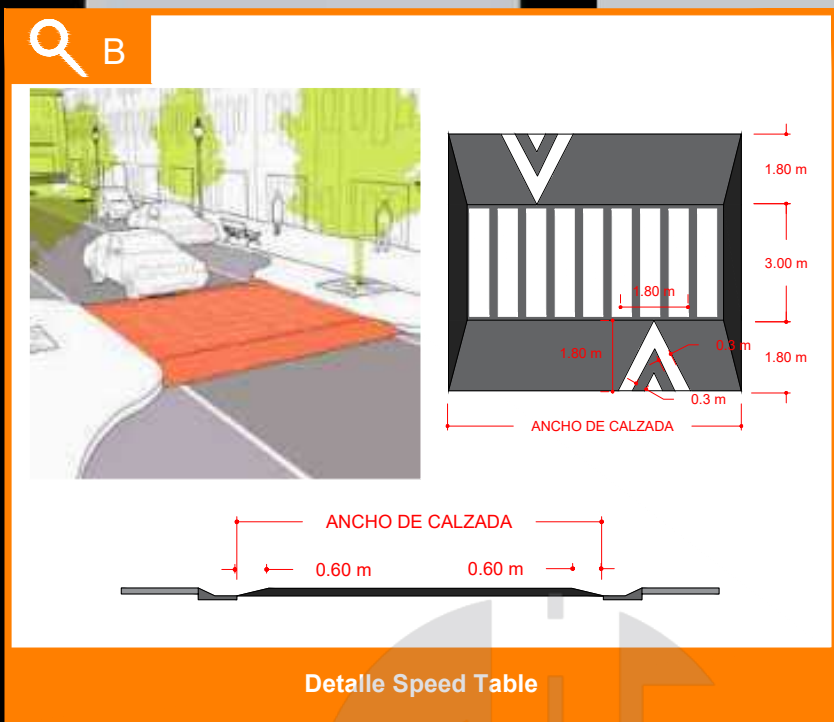
DETALLE
Colocación Estoperoles





Evaluación de Movilidad
Supermercado Bravo - Las Américas, Santo Domingo Este





Retirar arbustos para permitir el paso peatonal.

Retirar arbustos para permitir el paso peatonal.

LEYENDA SEÑALES	
EXISTENTE	PROPUESTA

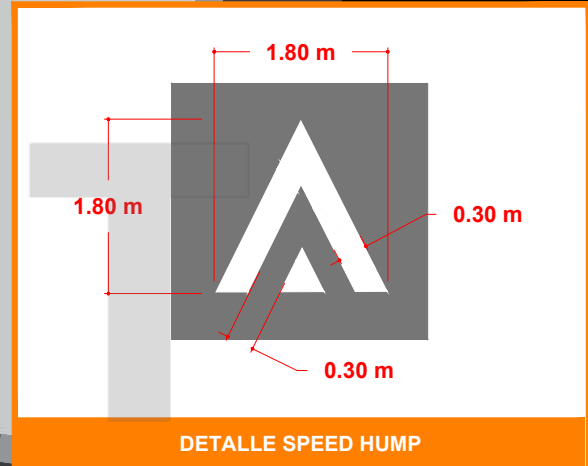
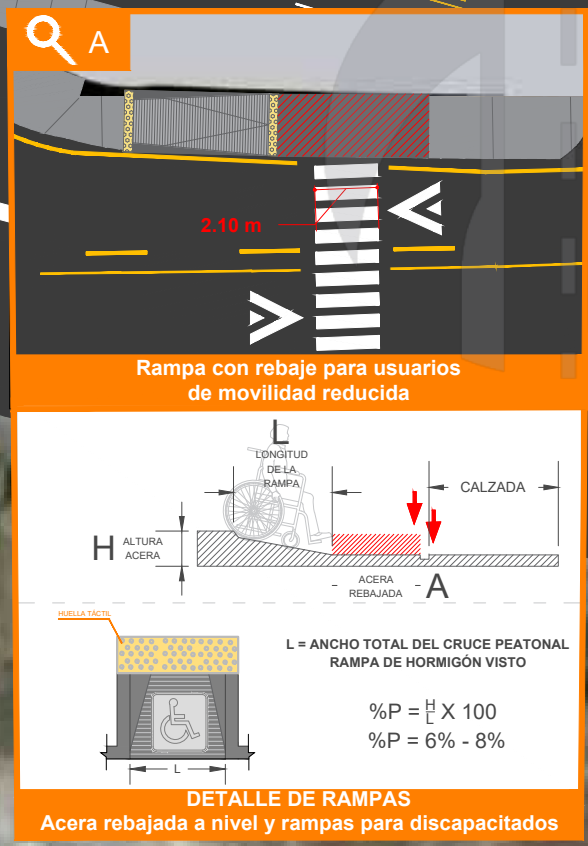


PROPUESTA SEÑALIZACIÓN
SANTO DOMINGO ESTE



Evaluación de Movilidad
Hipermercado Olé - Las Américas, Santo Domingo Este





LEYENDA SEÑALES

EXISTENTE	PROPUESTAS
	PASO CEBRAADO
	LÍNEA DIVISORIA DE CARRILES
	LÍNEA DE PARE
	PASO PEATONAL SIMPLE
	LÍNEA DIVISORIA DE SENTIDO
	SPEED HUMPS
	PEATÓN
	NO ESTACIONE
	VELOCIDAD REDUCIDA
	PARADA AUTOBUS
	PARE
	DOBLE VÍA



PROPUESTA SEÑALIZACIÓN
SANTO DOMINGO ESTE

ESCALA:

DIRECCIÓN DE MOVILIDAD SOSTENIBLE
JULIO 2020, REPÚBLICA DOMINICANA


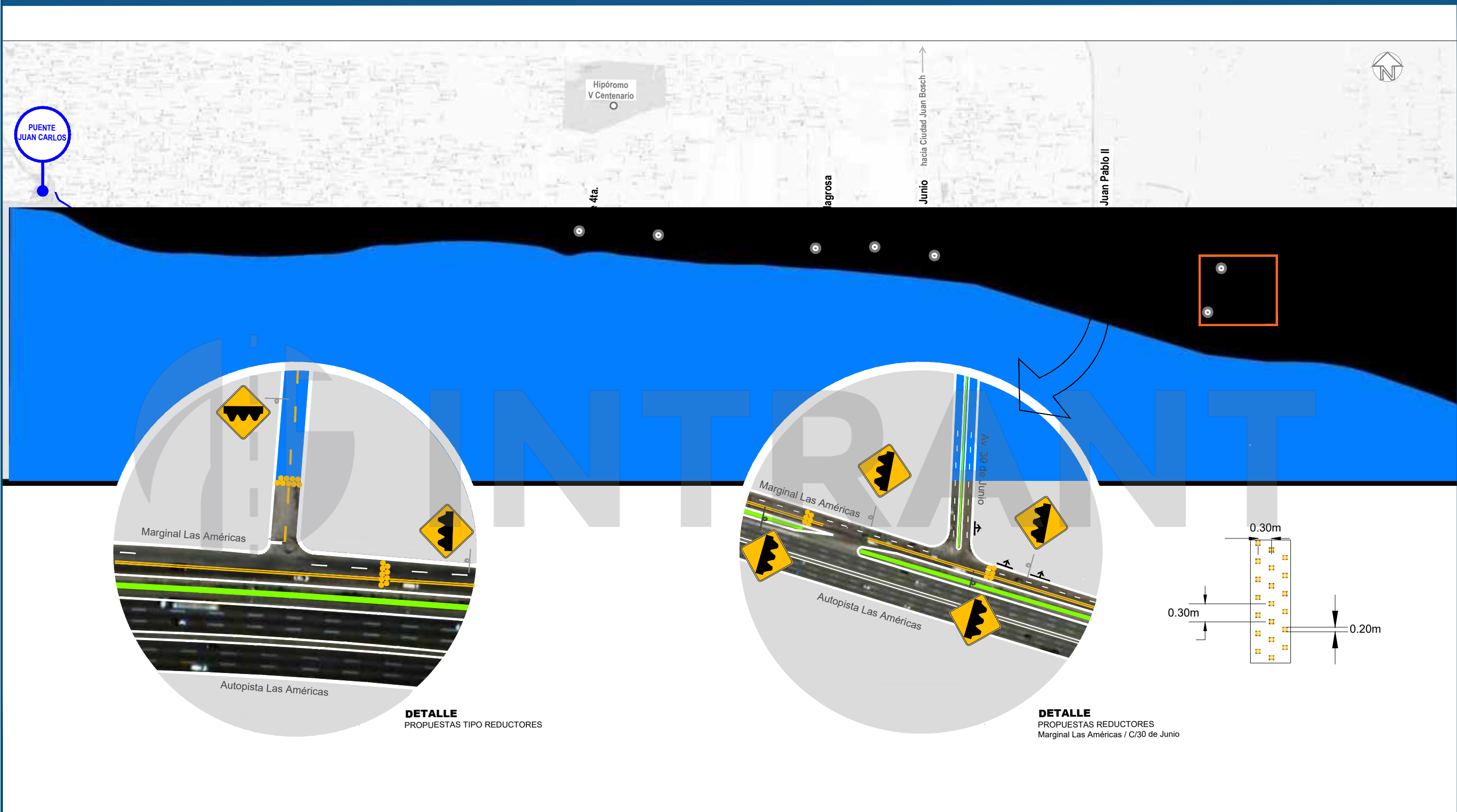
2/2

E:\CORONAVIRUS\016 - Los Américas\016 - Los Américas - V2.dwg

INFORME TÉCNICO

EVALUACIÓN REDUCTORES DE VELOCIDAD EN MARGINAL LAS AMÉRICAS, SANTO DOMINGO ESTE





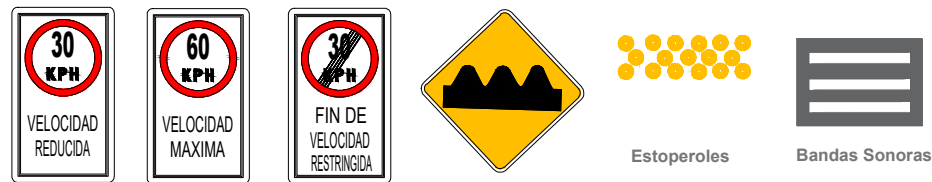


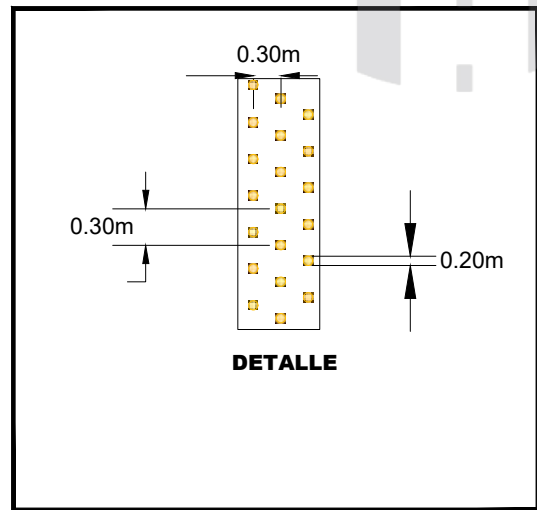
LEYENDA

EXISTENTE



PROPUESTO






ESTOPEROS



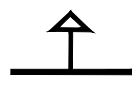
BANDAS SONORAS



Estoperos



Estoperos



Acceso





PLANTA GENERAL

ESCALA 1:1000

PLANO 100



AUTOPISTA DE SAN ISIDRO





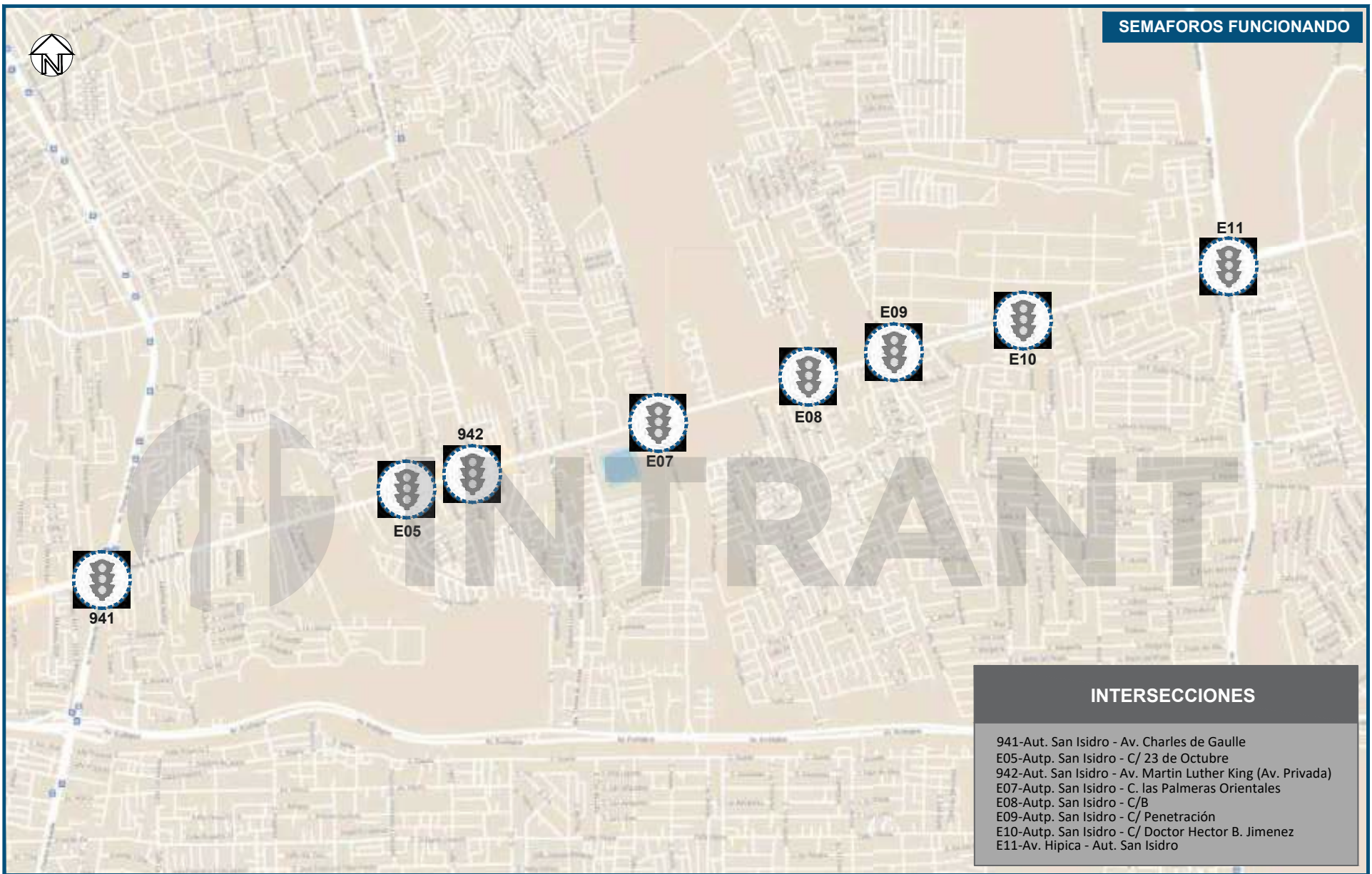
LEYENDA

-  RECOMENDADOS ADICIONAL
-  PROGRAMADOS POR MOPC

CRUCES ADICIONALES PROPUESTOS



SEMAFOROS FUNCIONANDO



INTERSECCIONES	
941	Aut. San Isidro - Av. Charles de Gaulle
E05	Autp. San Isidro - C/ 23 de Octubre
942	Aut. San Isidro - Av. Martin Luther King (Av. Privada)
E07	Autp. San Isidro - C. las Palmeras Orientales
E08	Autp. San Isidro - C/B
E09	Autp. San Isidro - C/ Penetración
E10	Autp. San Isidro - C/ Doctor Hector B. Jimenez
E11	Av. Hipica - Aut. San Isidro

LEYENDA

AUTP. SAN ISIDRO
SANTO DOMINGO ESTE



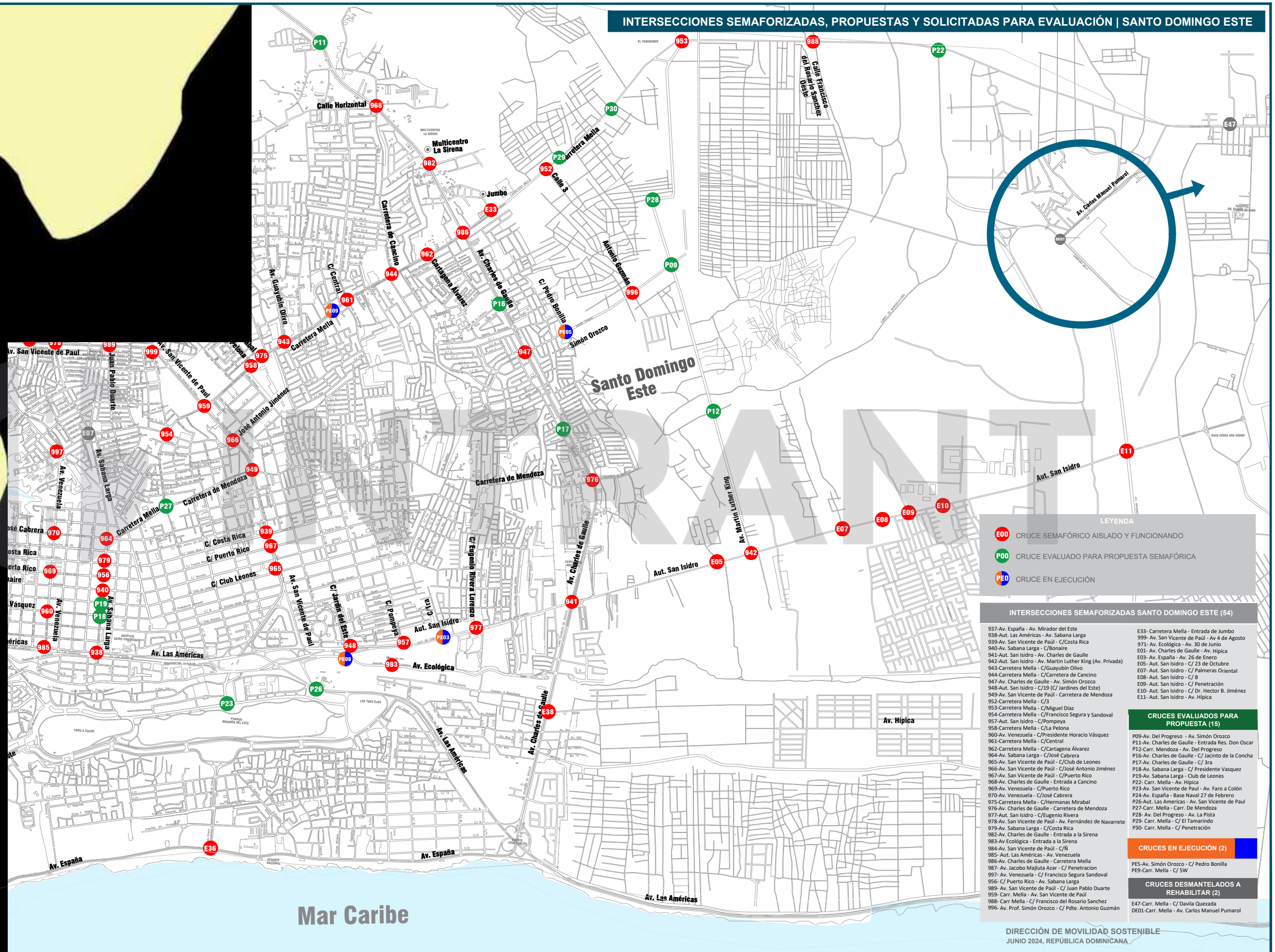


SEMÁFOROS





INTERSECCIONES SEMAFORIZADAS, PROPUESTAS Y SOLICITADAS PARA EVALUACIÓN | SANTO DOMINGO ESTE



LEYENDA

- E00** CRUCE SEMAFÓRICO AISLADO Y FUNCIONANDO
- P00** CRUCE EVALUADO PARA PROPUESTA SEMAFÓRICA
- P01** CRUCE EN EJECUCIÓN

INTERSECCIONES SEMAFORIZADAS SANTO DOMINGO ESTE (54)

- 937-Av. España - Av. Mirador del Este
- 938-Aut. Las Américas - Av. Sabana Larga
- 939-Av. San Vicente de Paul - C/Costa Rica
- 940-Av. Sabana Larga - C/Bonaire
- 941-Aut. San Isidro - Av. Charles de Gaulle
- 942-Aut. San Isidro - Av. Martín Luther King (Av. Privada)
- 943-Carretera Mella - C/Guayubín Olivo
- 944-Carretera Mella - C/Carretera de Cancino
- 947-Av. Charles de Gaulle - Av. Simón Orozco
- 948-Aut. San Isidro - C/19 (C/ Jardines del Este)
- 949-Av. San Vicente de Paul - Carretera de Mendoza
- 952-Carretera Mella - C/3
- 953-Carretera Mella - C/Miguel Díaz
- 954-Carretera Mella - C/Francisco Segura y Sandoval
- 957-Aut. San Isidro - C/Pompeya
- 958-Carretera Mella - C/La Pelona
- 960-Av. Venezuela - C/Presidente Horacio Vásquez
- 961-Carretera Mella - C/Central
- 962-Carretera Mella - C/Cartagena Álvarez
- 964-Av. Sabana Larga - C/José Cabrera
- 965-Av. San Vicente de Paul - C/Club de Leones
- 966-Av. San Vicente de Paul - C/José Antonio Jiménez
- 967-Av. San Vicente de Paul - C/Puerto Rico
- 968-Av. Charles de Gaulle - Entrada a Cancino
- 969-Av. Venezuela - C/Puerto Rico
- 970-Av. Venezuela - C/José Cabrera
- 975-Carretera Mella - C/Hermanas Mirabal
- 976-Av. Charles de Gaulle - Carretera de Mendoza
- 977-Aut. San Isidro - C/Eugenio Rivera
- 978-Av. San Vicente de Paul - Av. Fernández de Navarrete
- 979-Av. Sabana Larga - C/Costa Rica
- 982-Av. Charles de Gaulle - Entrada a la Sirena
- 983-Av. Ecología - Entrada a la Sirena
- 984-Av. San Vicente de Paul - C/N
- 985-Aut. Las Américas - Av. Venezuela
- 986-Av. Charles de Gaulle - Carretera Mella
- 987-Av. Jacobo Majluta Azar - C/ Penetración
- 989-Av. Venezuela - C/ Francisco Segura Sandoval
- 996- C/ Puerto Rico - Av. Sabana Larga
- 999-Av. San Vicente de Paul - C/ Juan Pablo Duarte

CRUCES EVALUADOS PARA PROPUESTA (15)

- P09-Av. Del Progreso - Av. Simón Orozco
- P11-Av. Charles de Gaulle - Entrada Res. Don Oscar
- P12-Carr. Mendoza - Av. Del Progreso
- P16-Av. Charles de Gaulle - C/ Jacinto de la Concha
- P17-Av. Charles de Gaulle - C/ 3ra
- P18-Av. Sabana Larga - C/ Presidente Vasquez
- P19-Av. Sabana Larga - Club de Leones
- P22-Carr. Mella - Av. Hipica
- P23-Av. San Vicente de Paul - Av. Faro a Colón
- P24-Av. España - Base Naval 27 de Febrero
- P26-Aut. Las Américas - Av. San Vicente de Paul
- P27-Carr. Mella - Carr. De Mendoza
- P28-Av. Del Progreso - Av. La Pista
- P29-Carr. Mella - C/ El Tamarindo
- P30-Carr. Mella - C/ Penetración

CRUCES EN EJECUCIÓN (2)

- PE5-Av. Simón Orozco - C/ Pedro Bonilla
- PE9-Carr. Mella - C/ SW

CRUCES DESMANTELADOS A REHABILITAR (2)

- E47-Carr. Mella - C/ Davila Quezada
- DE01-Carr. Mella - Av. Carlos Manuel Pumarol

NUEVOS SEMÁFOROS REQUERIDOS SDE

- Av. Del Progreso – Av. Simón Orozco
- Av. Del Progreso – Av. La Pista
- Av. Simón Orozco – C/ Pedro Bonilla
- Av. Charles de Gaulle – Entrada Res. Don Oscar
- Carr. Mendoza – Av. Del Progreso
- Av. Ecológica – Av. Encarnación Mendoza
- Av. Charles de Gaulle – C/ Jacinto de la Concha
- Av. Charles de Gaulle – C/ 3ra
- Av. San Isidro – C/ Primera
- Av. Sabana Larga – C/ Presidente Vásquez
- Av. Sabana Larga – C/ Club de Leones
- Aut. Las Américas – Av. San Vicente de Paúl
- Av. San Vicente de Paul – Av. Faro a Colón
- Carr. Mella – Av. Hípica
- Carr. Mella – C/ 5W
- Carr. Mella – C/ Tamarindo
- Carr. Mella – C/ Penetración
- Carr. Mella – Carr. De Mendoza
- Carr. Mella – C/ Pumarol
- Carr. Mella – C/ Davila Quezada
- Av. España – Base Naval 27 de Febrero
- Av. España – C/ Olegario Vargas
- Puente Flotante – Av. Malecón

